

Stationsbefragung

S Waßmannsdorf



2022



Für:

Verkehrsverbund Berlin-Brandenburg

Stralauer Platz 29

10243 Berlin

Durch:

SPV Spreepfan Verkehr GmbH

Rothenburgstraße 38

12163 Berlin

Tel: 030/80 93 58 100

Fax: 030/80 93 58 101

E-Mail: info@spv-berlin.de

Mitwirkung:

Dipl.-Ing. Bertram Teschner

Alexander Sidor M.Sc.

Inhalt

Inhalt	3
1 Bahnhofsauswertung – Diagramme	4
1.1 S Waßmannsdorf.....	4
1.1.1 S Waßmannsdorf; alle Linien; alle Richtungen	5
1.1.2 S Waßmannsdorf; Linie: S45; Richtung: Flughafen BER - Terminal 1-2.....	17
1.1.3 S Waßmannsdorf; Linie: S45; Richtung: Westend	25
1.1.4 S Waßmannsdorf; Linie: S9; Richtung: Flughafen BER - Terminal 1-2.....	33
1.1.5 S Waßmannsdorf; Linie: S9; Richtung: Spandau	41

1 Bahnhofsauswertung – Diagramme

1.1 S Waßmannsdorf

Erhebungstag:	02.06.22
Wetter:	8 bis 20°C
Linien/Richtungen:	S45/Flughafen BER - Terminal 1-2 S45/Westend S9/Flughafen BER - Terminal 1-2 S9/Spandau
ÖPNV-Anteil im Vorlauf:	
Anmerkungen:	S45/Flughafen BER - Terminal 1-2: Stunde 10: Zugausfall S45/Flughafen BER - Terminal 1-2: Stunde 16: Zugausfall S45/Westend: Stunde 10: Zugausfall S45/Westend: Stunde 16: Zugausfall S9/Flughafen BER - Terminal 1-2: Stunde 20: Zugausfall S9/Spandau: Stunde 20: Zugausfall

1.1.1 S Waßmannsdorf; alle Linien; alle Richtungen

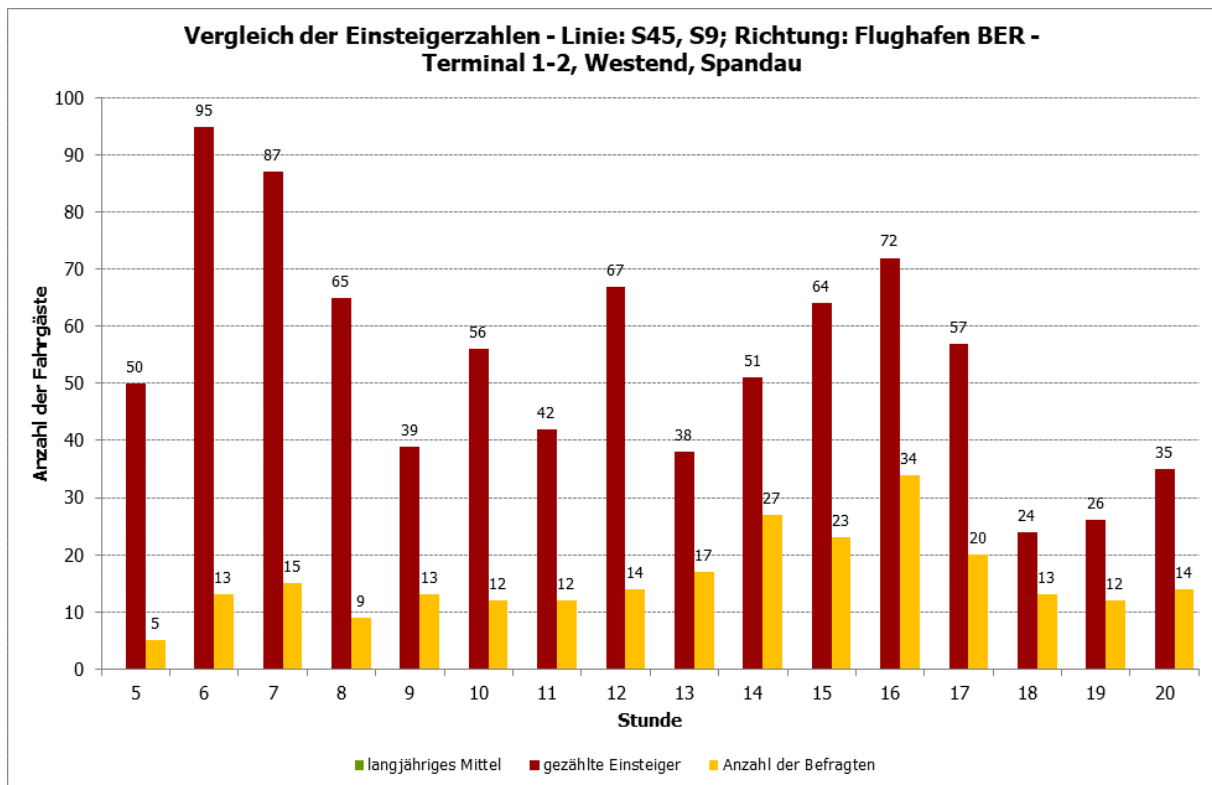


Abbildung 1: S Waßmannsdorf - Vergleich der Einsteigerzahlen - Linie: S45, S9; Richtung: Flughafen BER - Terminal 1-2, Westend, Spandau

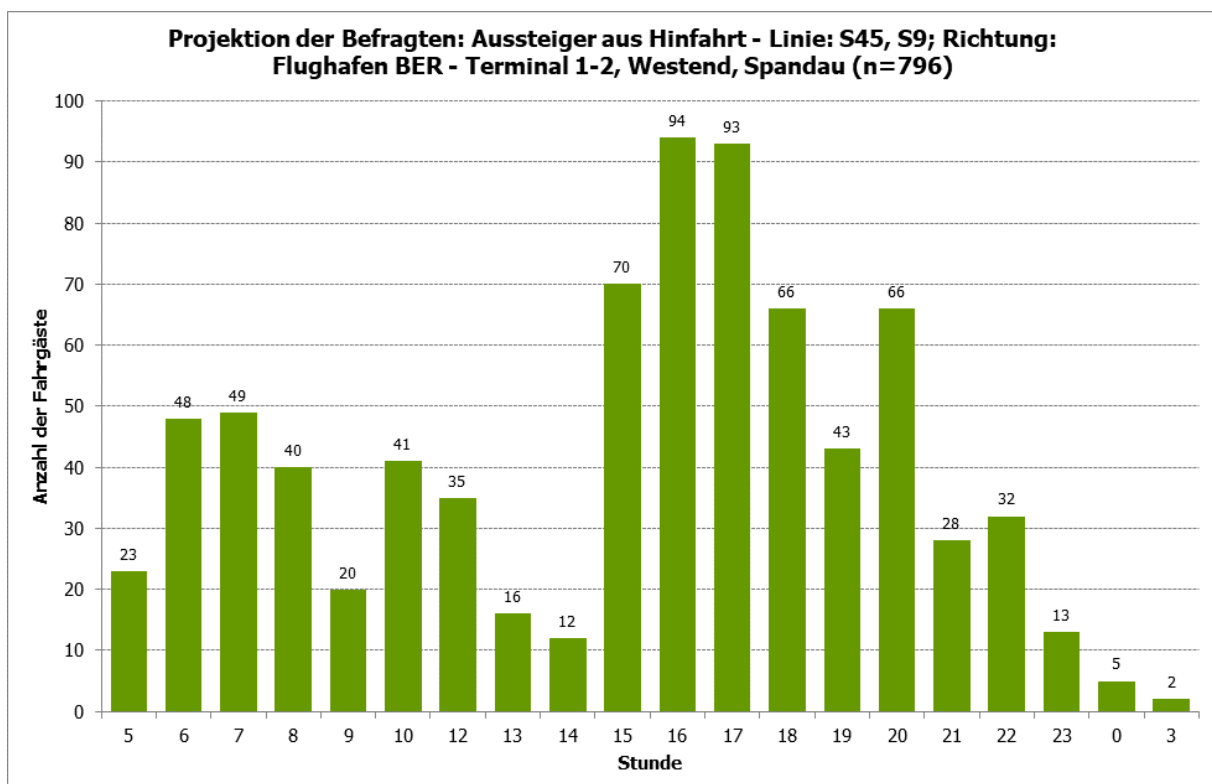


Abbildung 2: S Waßmannsdorf - Projektion der Befragten: Aussteiger aus Hinfahrt - Linie: S45, S9; Richtung: Flughafen BER - Terminal 1-2, Westend, Spandau (n=796)

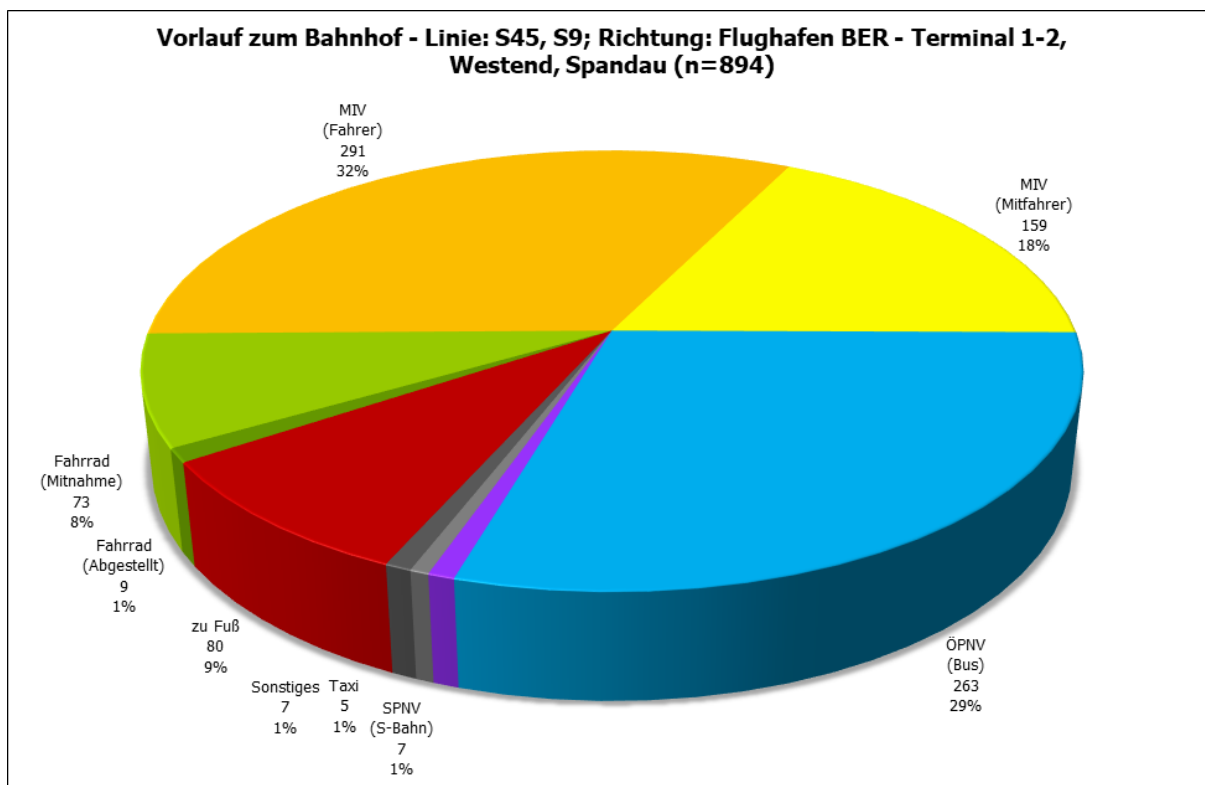


Abbildung 3: S Waßmannsdorf - Vorlauf zum Bahnhof - Linie: S45, S9; Richtung: Flughafen BER - Terminal 1-2, Westend, Spandau (n=894)

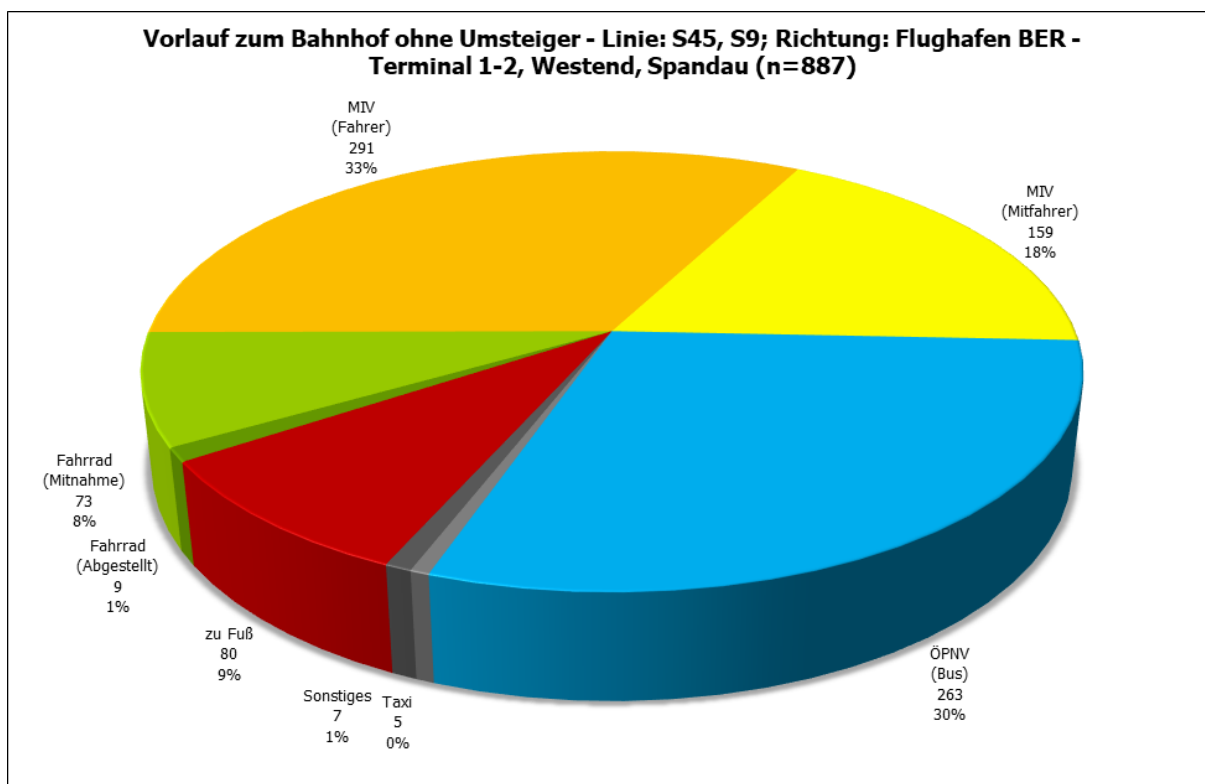


Abbildung 4: S Waßmannsdorf - Vorlauf zum Bahnhof ohne Umsteiger - Linie: S45, S9; Richtung: Flughafen BER - Terminal 1-2, Westend, Spandau (n=887)

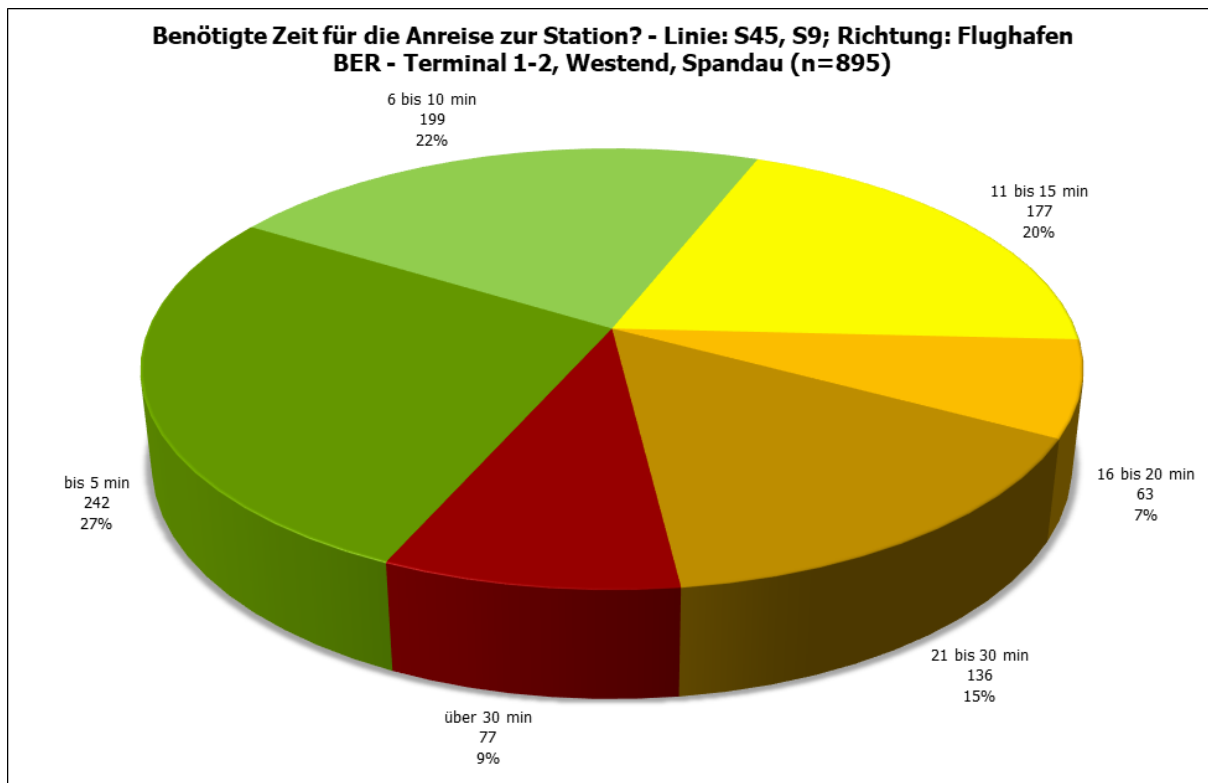


Abbildung 5: S Waßmannsdorf - Benötigte Zeit für die Anreise zur Station? - Linie: S45, S9; Richtung: Flughafen BER - Terminal 1-2, Westend, Spandau (n=895)

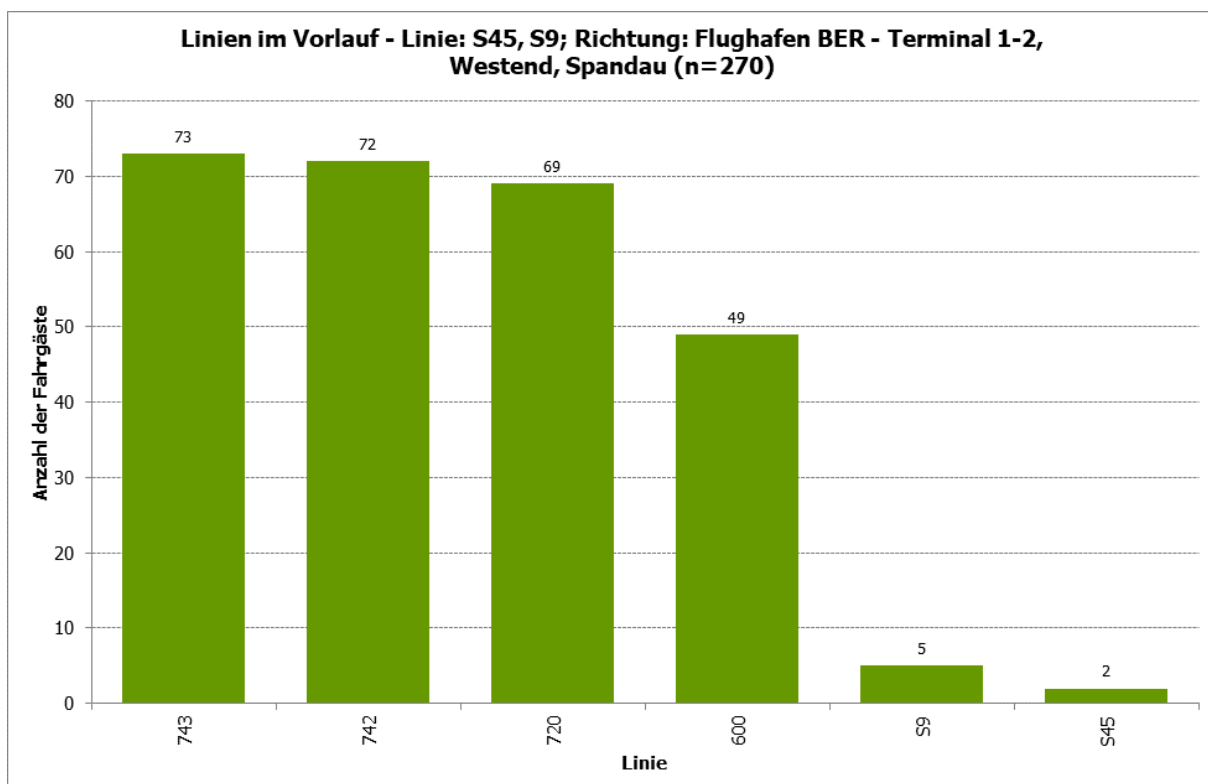


Abbildung 6: S Waßmannsdorf - Linien im Vorlauf - Linie: S45, S9; Richtung: Flughafen BER - Terminal 1-2, Westend, Spandau (n=270)

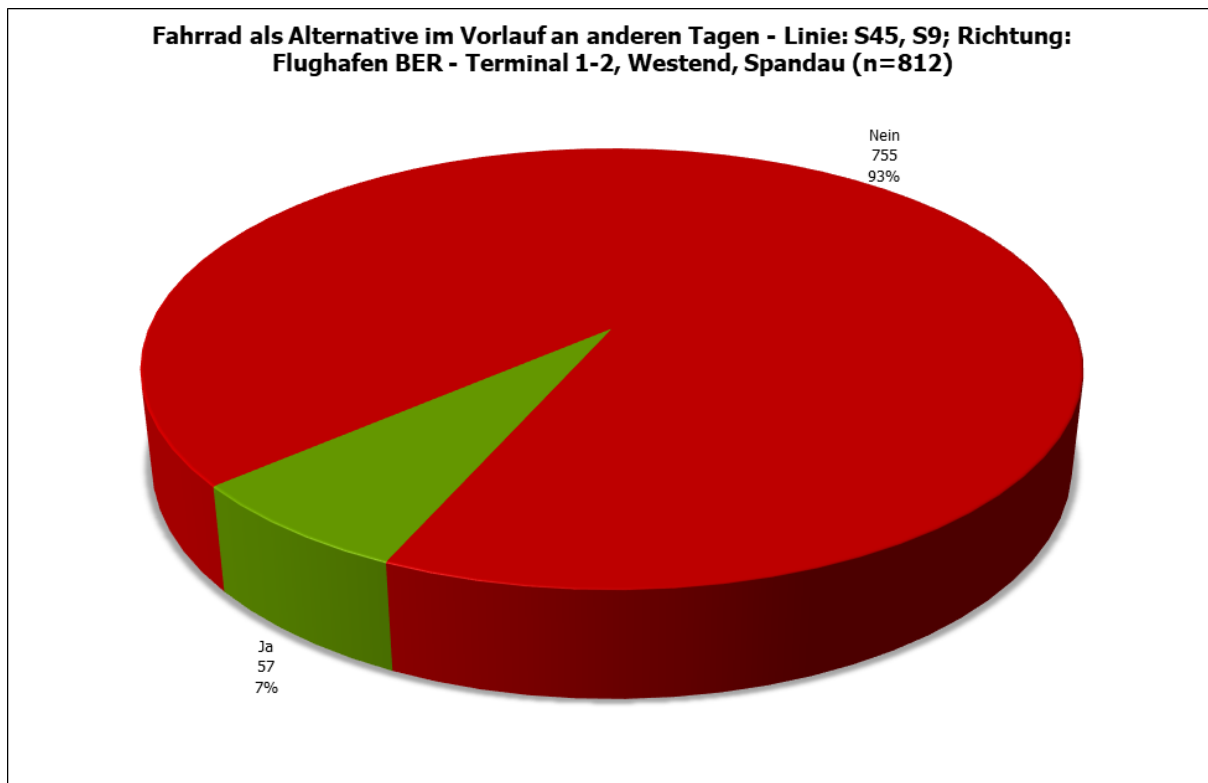


Abbildung 7: S Waßmannsdorf - Fahrrad als Alternative im Vorlauf an anderen Tagen - Linie: S45, S9; Richtung: Flughafen BER - Terminal 1-2, Westend, Spandau (n=812)

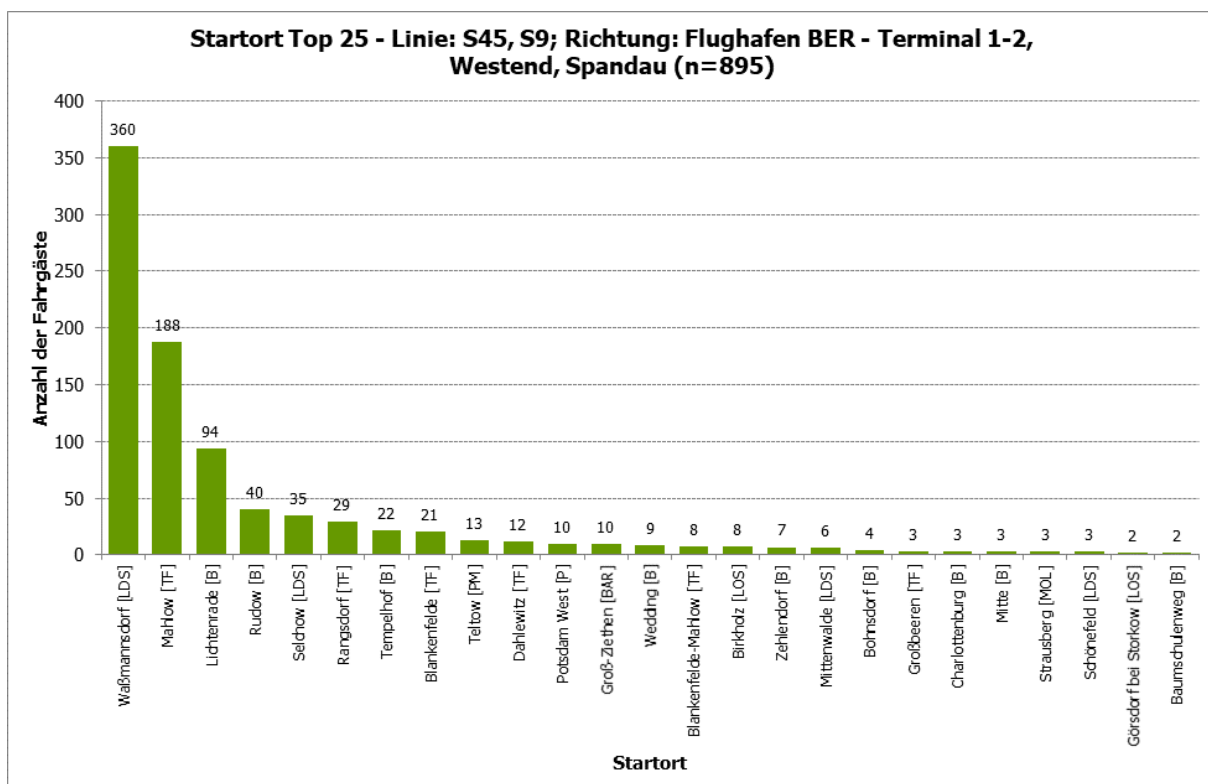


Abbildung 8: S Waßmannsdorf - Startort Top 25 - Linie: S45, S9; Richtung: Flughafen BER - Terminal 1-2, Westend, Spandau (n=895)

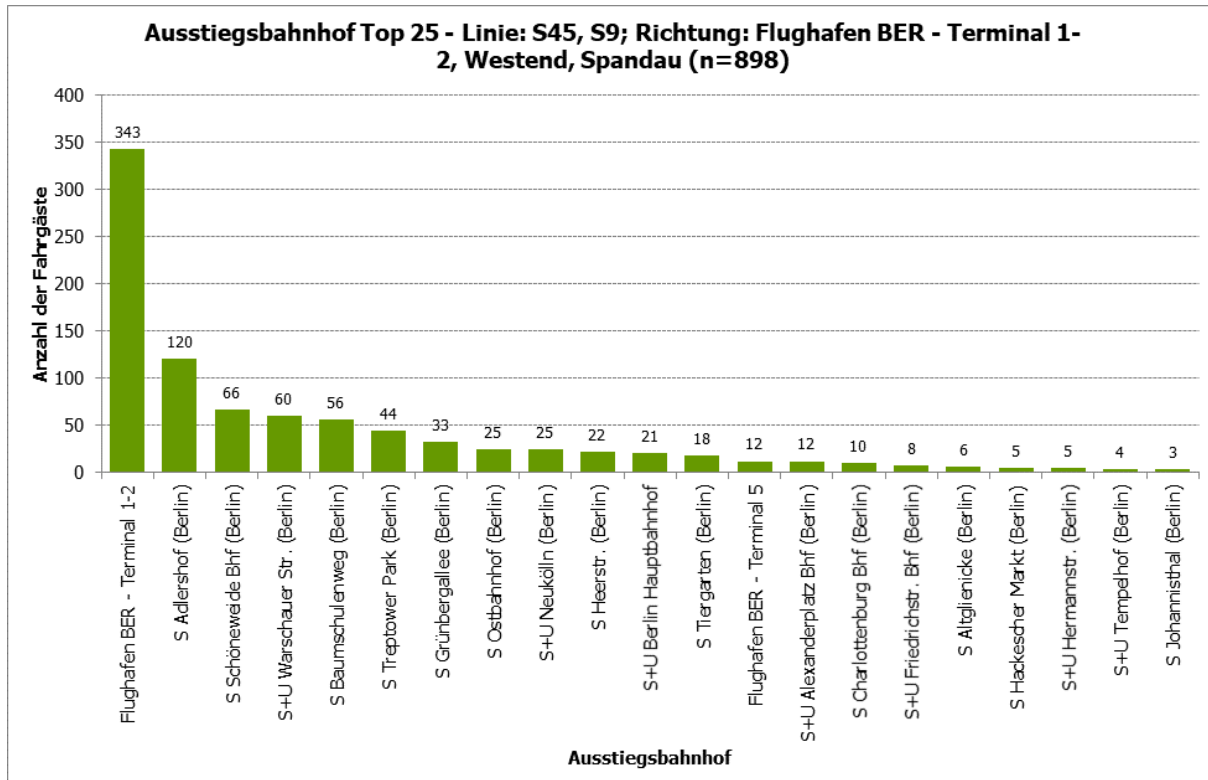


Abbildung 9: S Waßmannsdorf - Ausstiegsbahnhof Top 25 - Linie: S45, S9; Richtung: Flughafen BER - Terminal 1-2, Westend, Spandau (n=898)

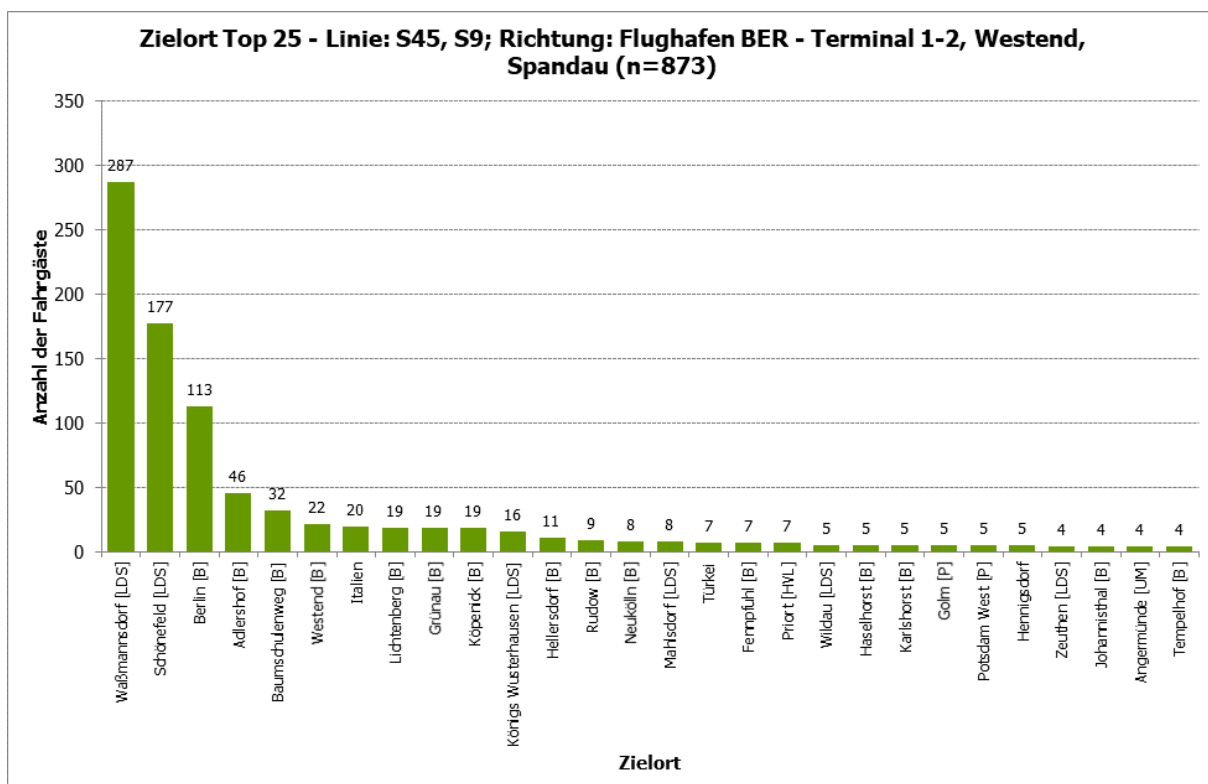


Abbildung 10: S Waßmannsdorf - Zielort Top 25 - Linie: S45, S9; Richtung: Flughafen BER - Terminal 1-2, Westend, Spandau (n=873)

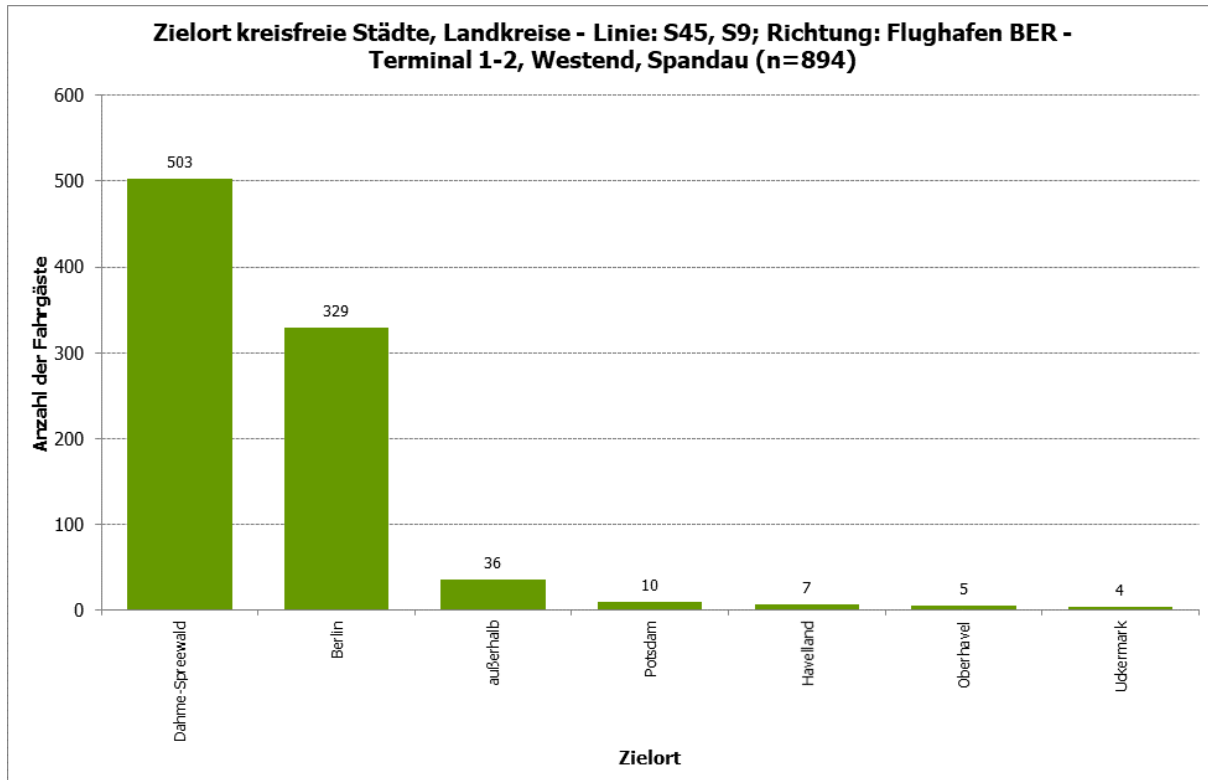


Abbildung 11: S Waßmannsdorf - Zielort kreisfreie Städte, Landkreise - Linie: S45, S9; Richtung: Flughafen BER - Terminal 1-2, Westend, Spandau (n=894)

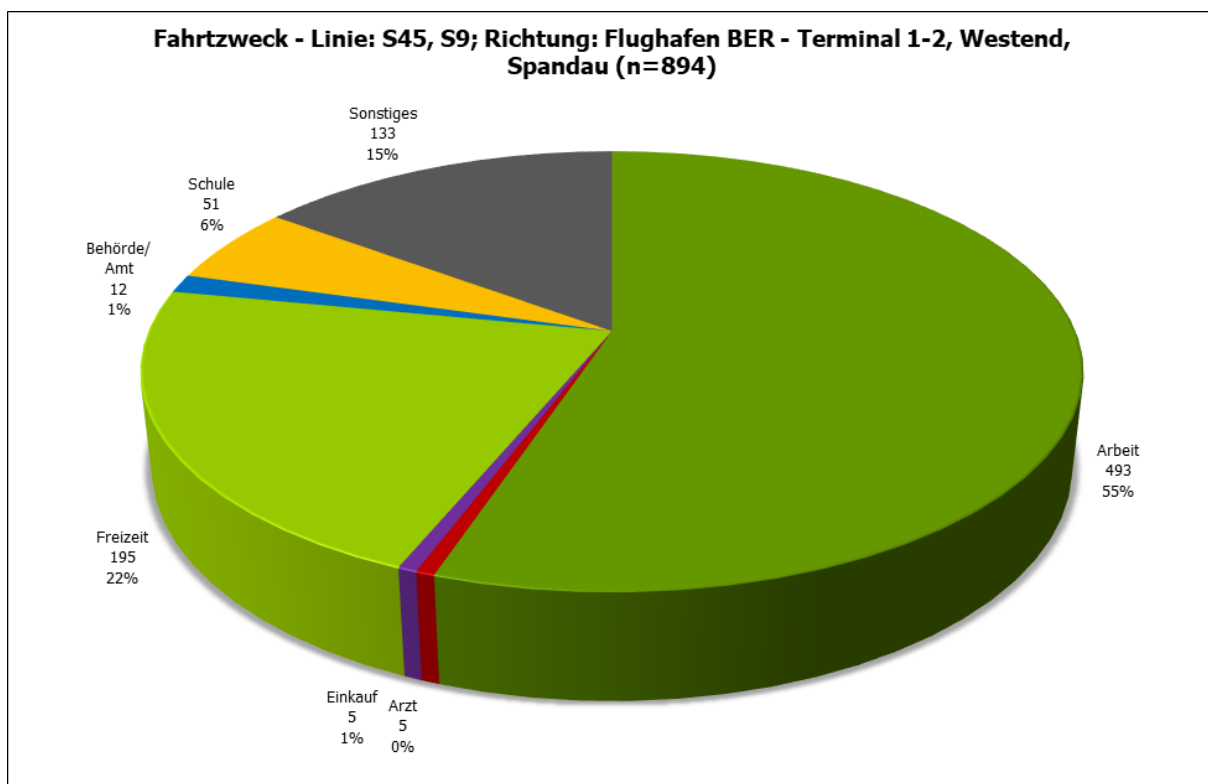


Abbildung 12: S Waßmannsdorf - Fahrtzweck - Linie: S45, S9; Richtung: Flughafen BER - Terminal 1-2, Westend, Spandau (n=894)

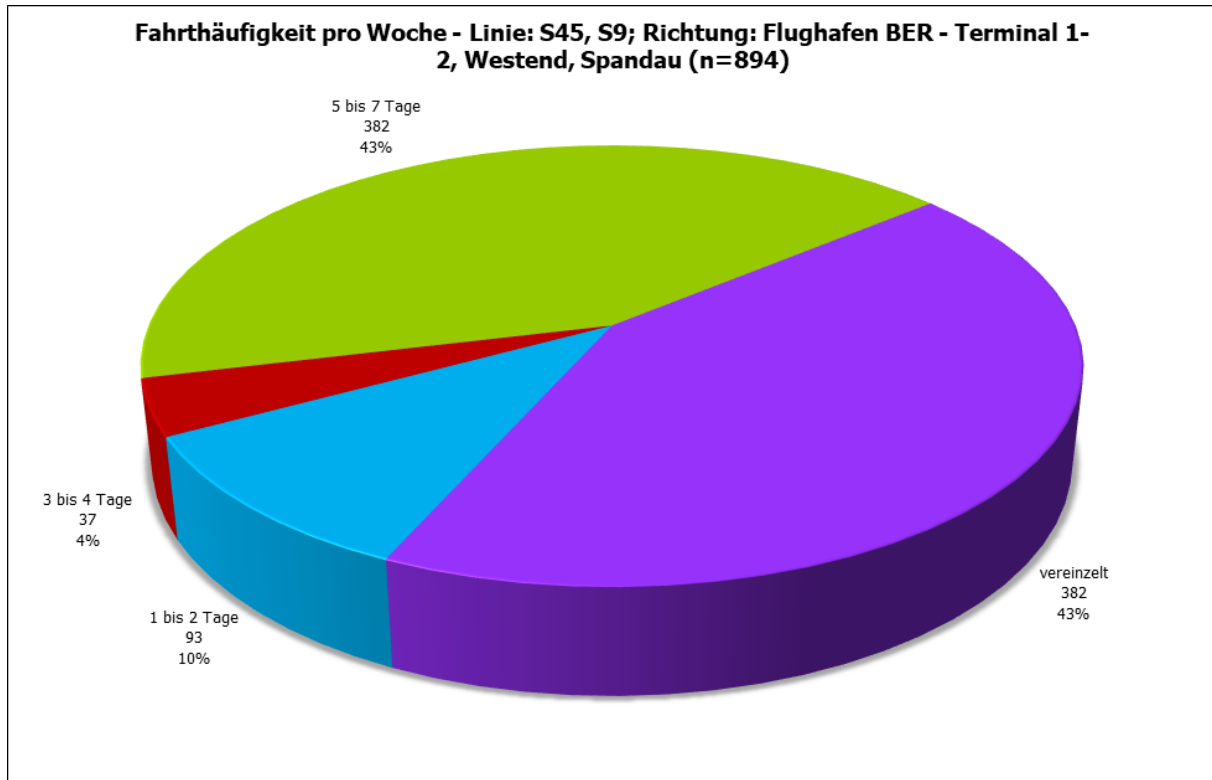


Abbildung 13: S Waßmannsdorf - Fahrthäufigkeit pro Woche - Linie: S45, S9; Richtung: Flughafen BER - Terminal 1-2, Westend, Spandau (n=894)

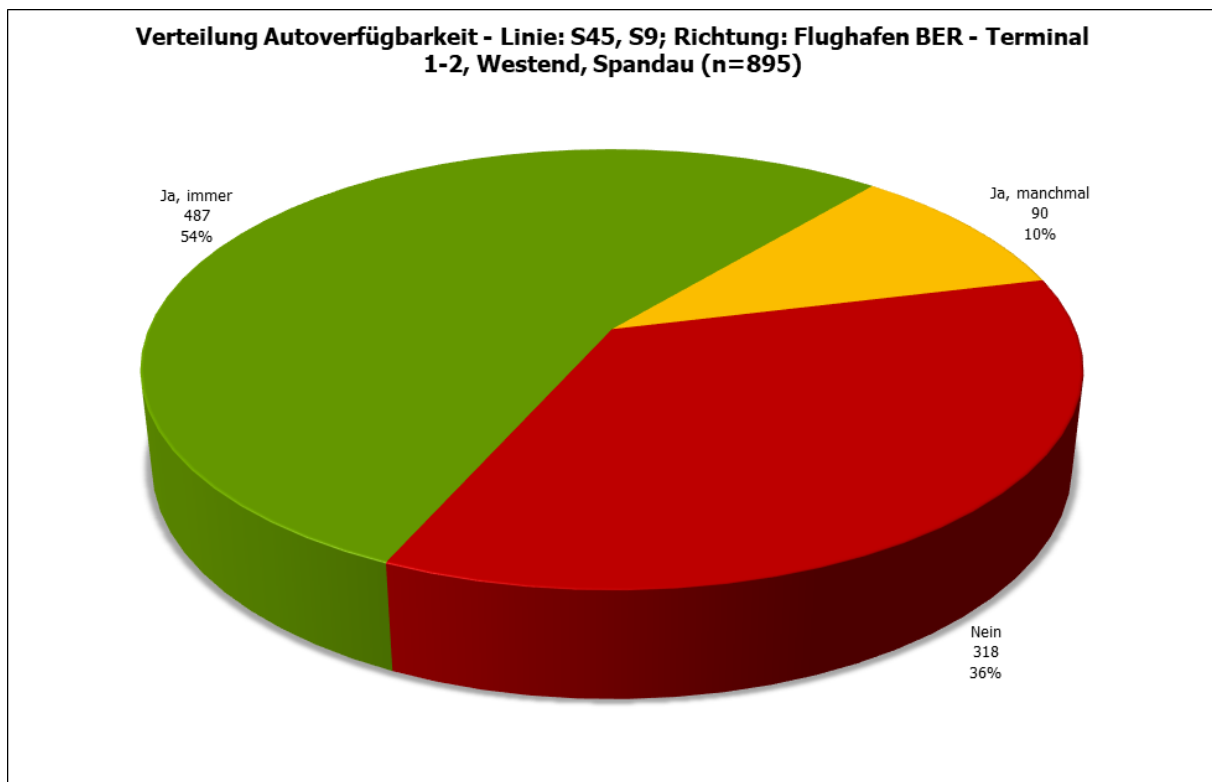


Abbildung 14: S Waßmannsdorf - Verteilung Autoverfügbarkeit - Linie: S45, S9; Richtung: Flughafen BER - Terminal 1-2, Westend, Spandau (n=895)

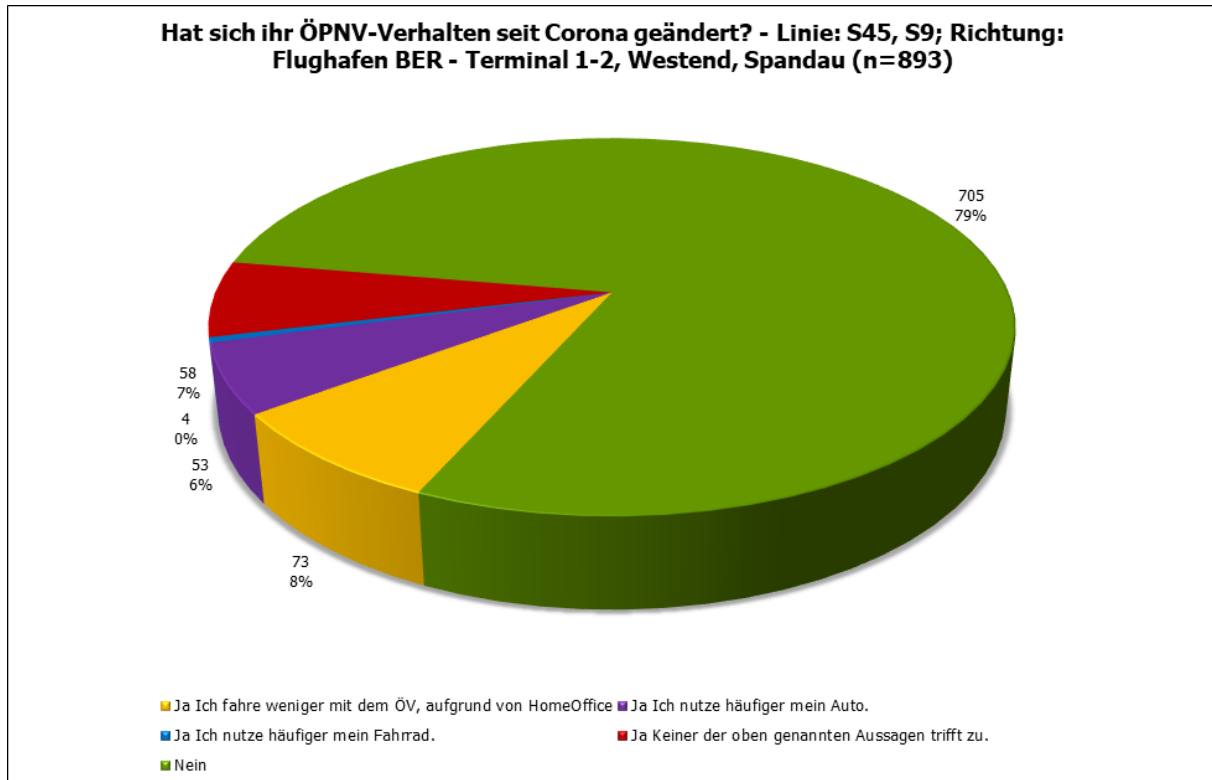


Abbildung 15: S Waßmannsdorf - Hat sich ihr ÖPNV-Verhalten seit Corona geändert? - Linie: S45, S9; Richtung: Flughafen BER - Terminal 1-2, Westend, Spandau (n=893)

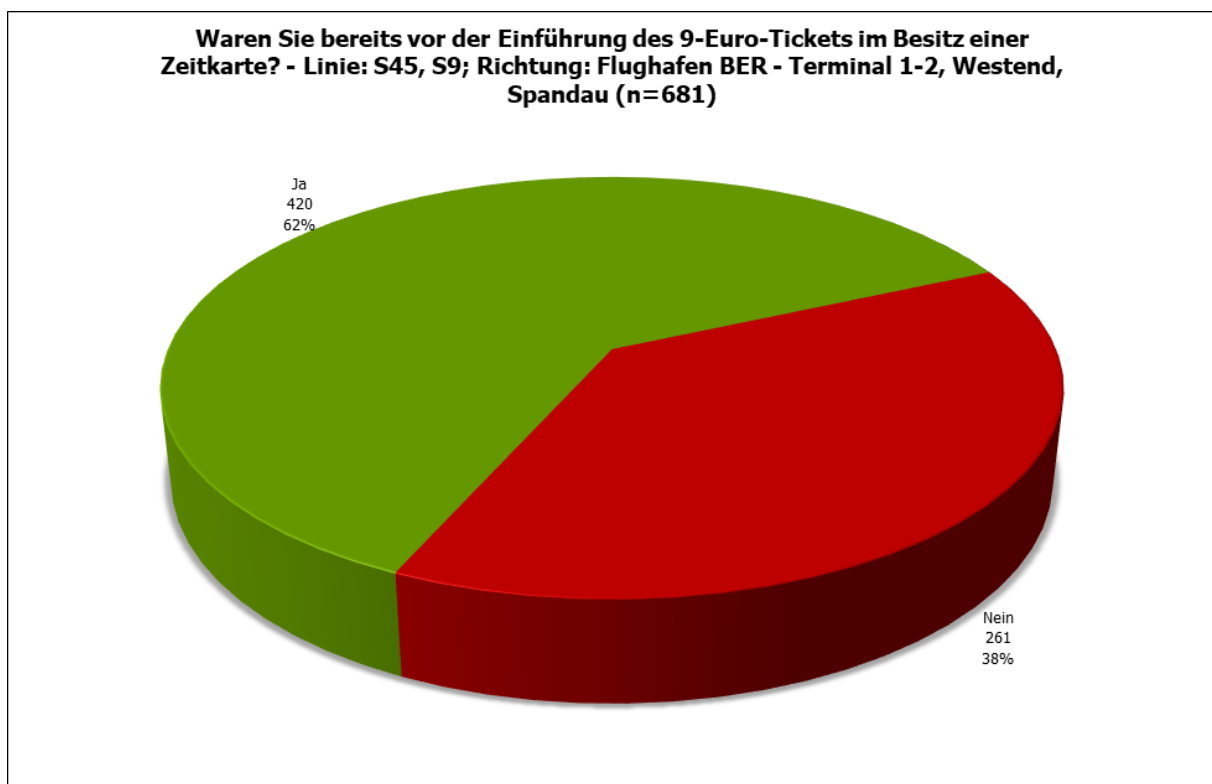


Abbildung 16: S Waßmannsdorf - Waren Sie bereits vor der Einführung des 9-Euro-Tickets im Besitz einer Zeitkarte? - Linie: S45, S9; Richtung: Flughafen BER - Terminal 1-2, Westend, Spandau (n=681)

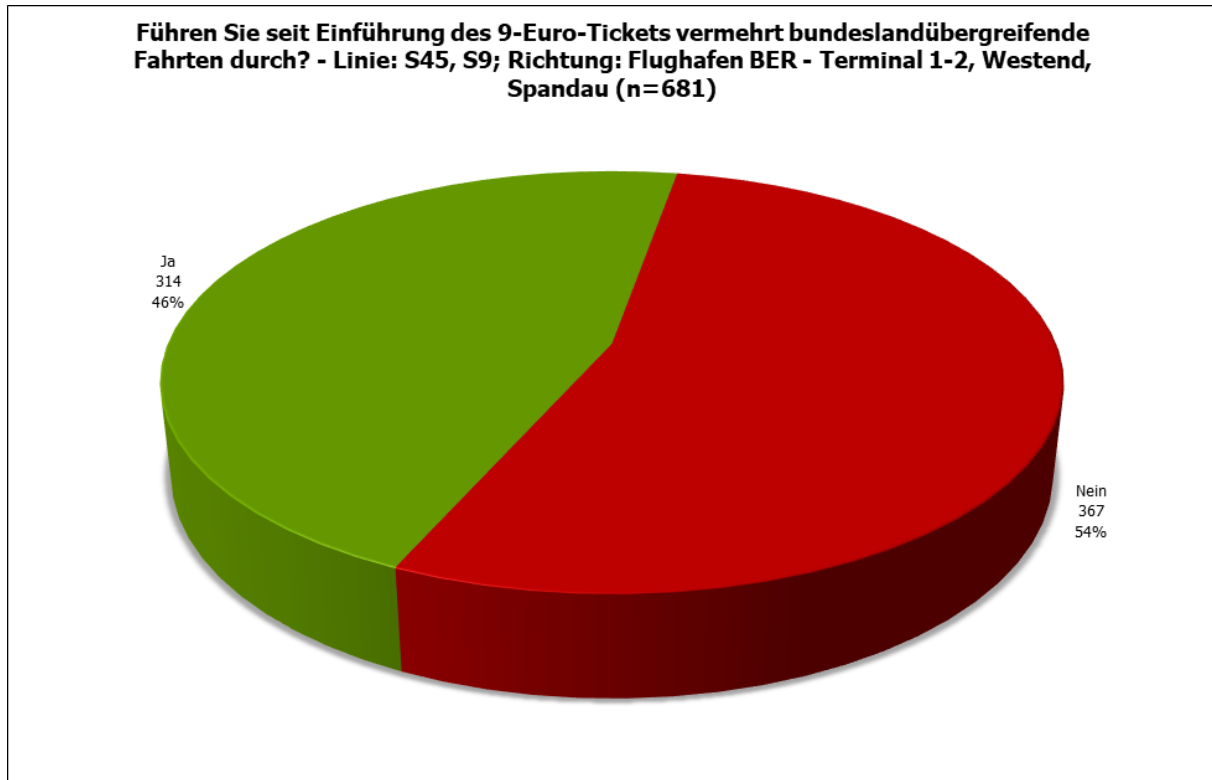


Abbildung 17: S Waßmannsdorf - Führen Sie seit Einführung des 9-Euro-Tickets vermehrt bundeslandübergreifende Fahrten durch? - Linie: S45, S9; Richtung: Flughafen BER - Terminal 1-2, Westend, Spandau (n=681)

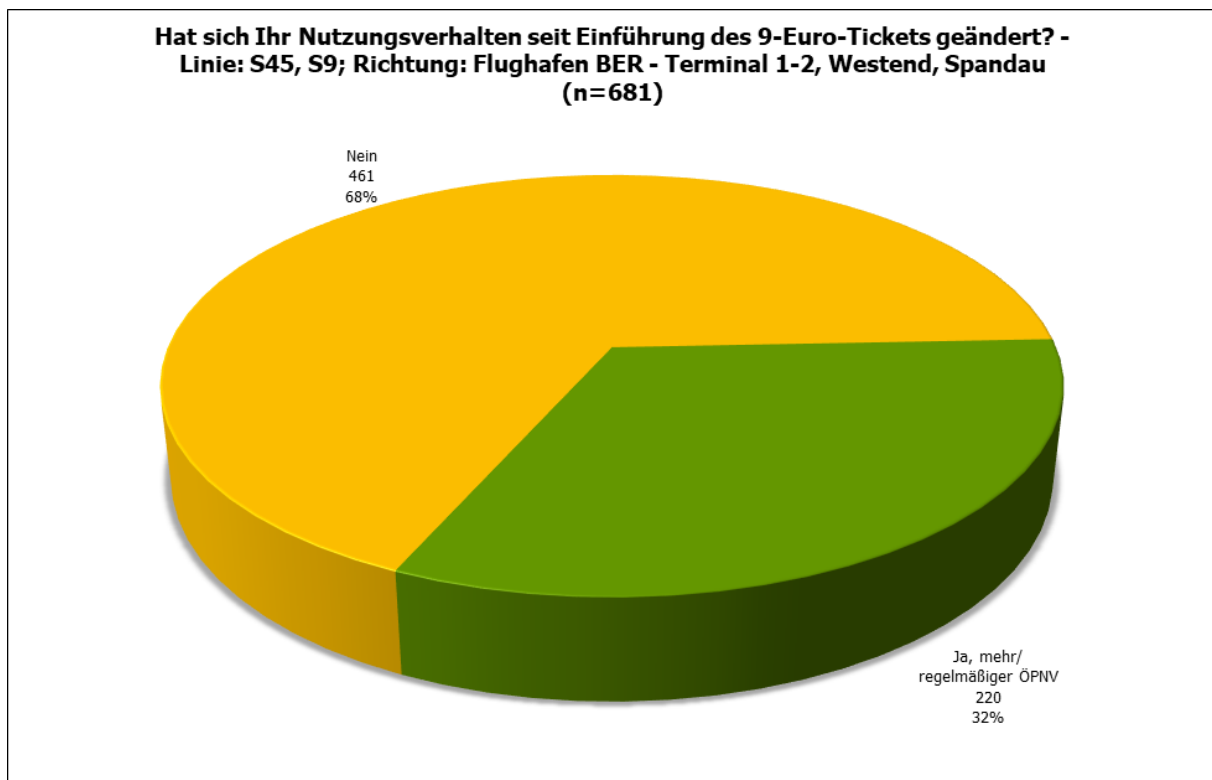


Abbildung 18: S Waßmannsdorf - Hat sich Ihr Nutzungsverhalten seit Einführung des 9-Euro-Tickets geändert? - Linie: S45, S9; Richtung: Flughafen BER - Terminal 1-2, Westend, Spandau (n=681)

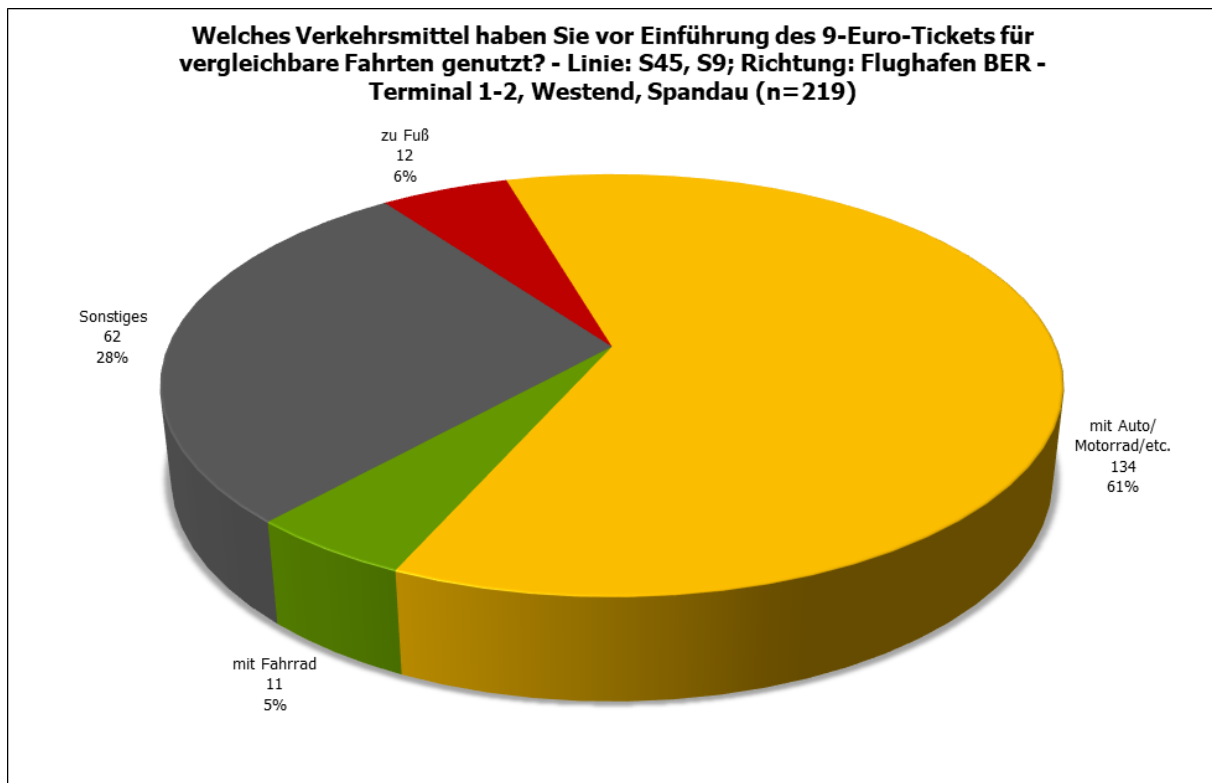


Abbildung 19: S Waßmannsdorf - Welches Verkehrsmittel haben Sie vor Einführung des 9-Euro-Tickets für vergleichbare Fahrten genutzt? - Linie: S45, S9; Richtung: Flughafen BER - Terminal 1-2, Westend, Spandau (n=219)

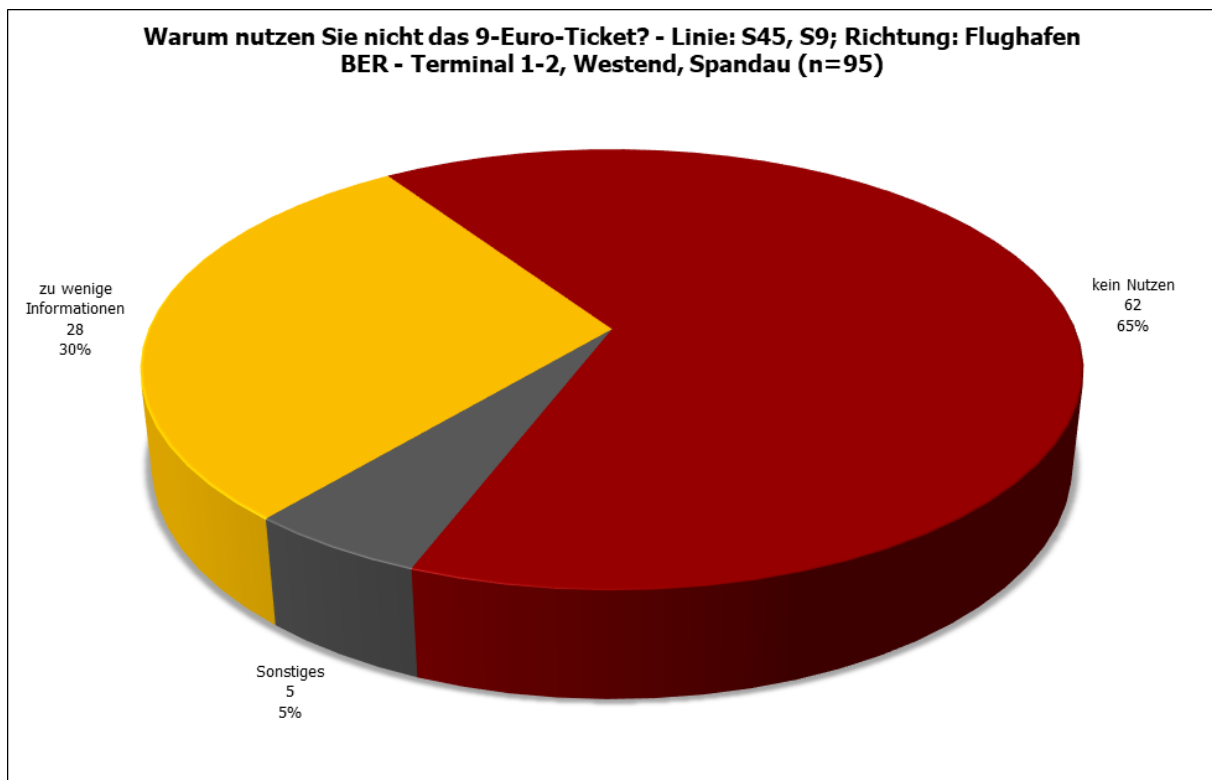


Abbildung 20: S Waßmannsdorf - Warum nutzen Sie nicht das 9-Euro-Ticket? - Linie: S45, S9; Richtung: Flughafen BER - Terminal 1-2, Westend, Spandau (n=95)

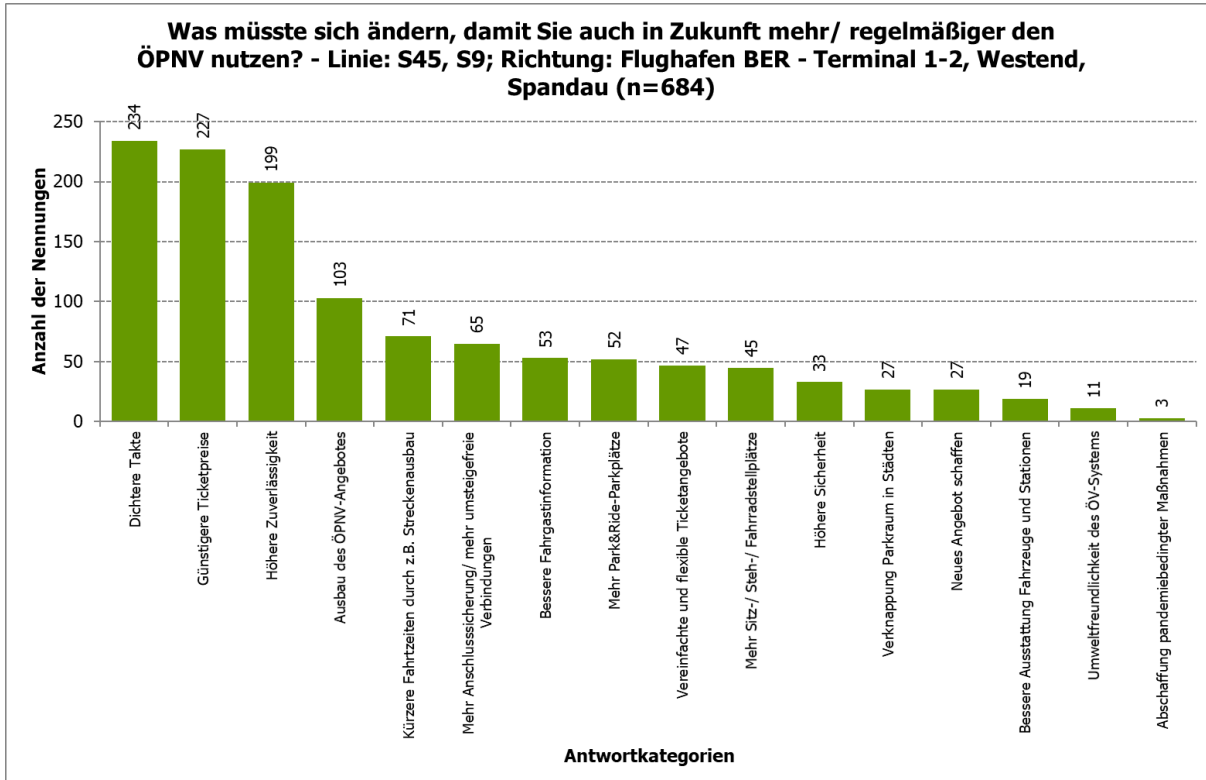


Abbildung 21: S Waßmannsdorf - Was müsste sich ändern, damit Sie auch in Zukunft mehr/ regelmäßiger den ÖPNV nutzen? - Linie: S45, S9; Richtung: Flughafen BER - Terminal 1-2, Westend, Spandau (n=684)

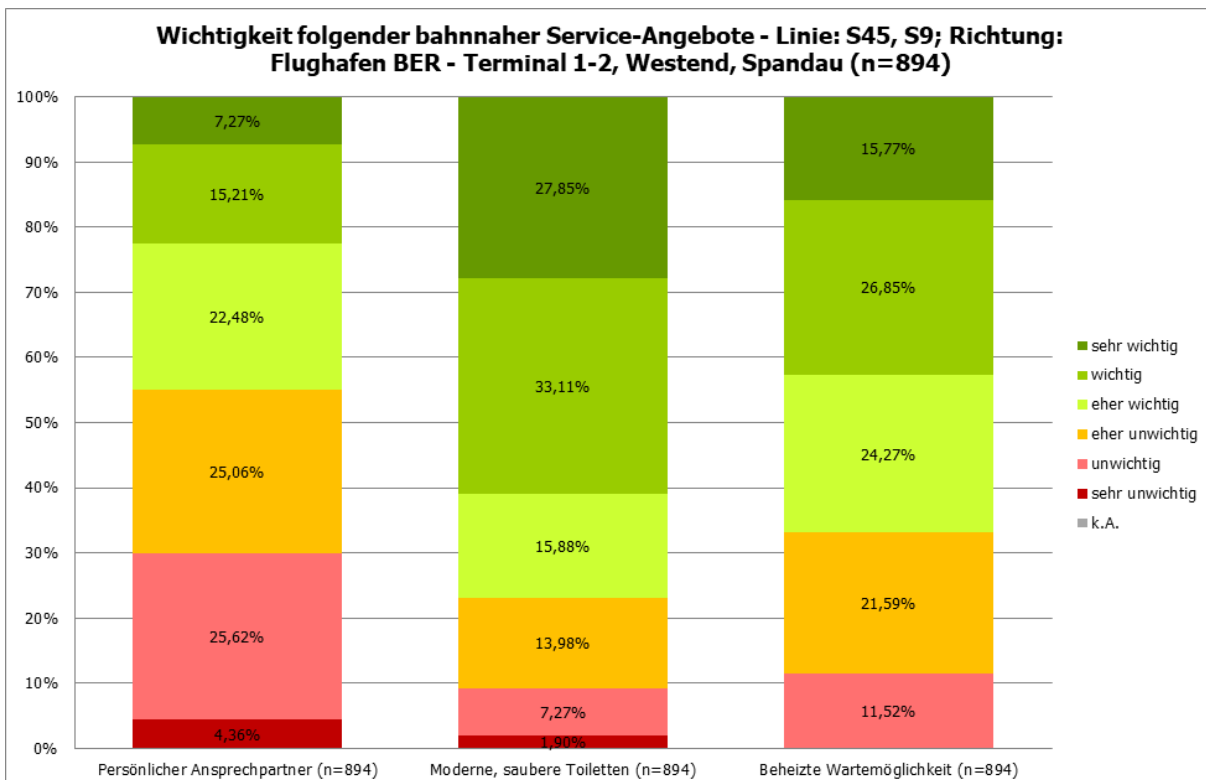


Abbildung 22: S Waßmannsdorf - Wichtigkeit folgender bahnhäher Service-Angebote - Linie: S45, S9; Richtung: Flughafen BER - Terminal 1-2, Westend, Spandau (n=894)

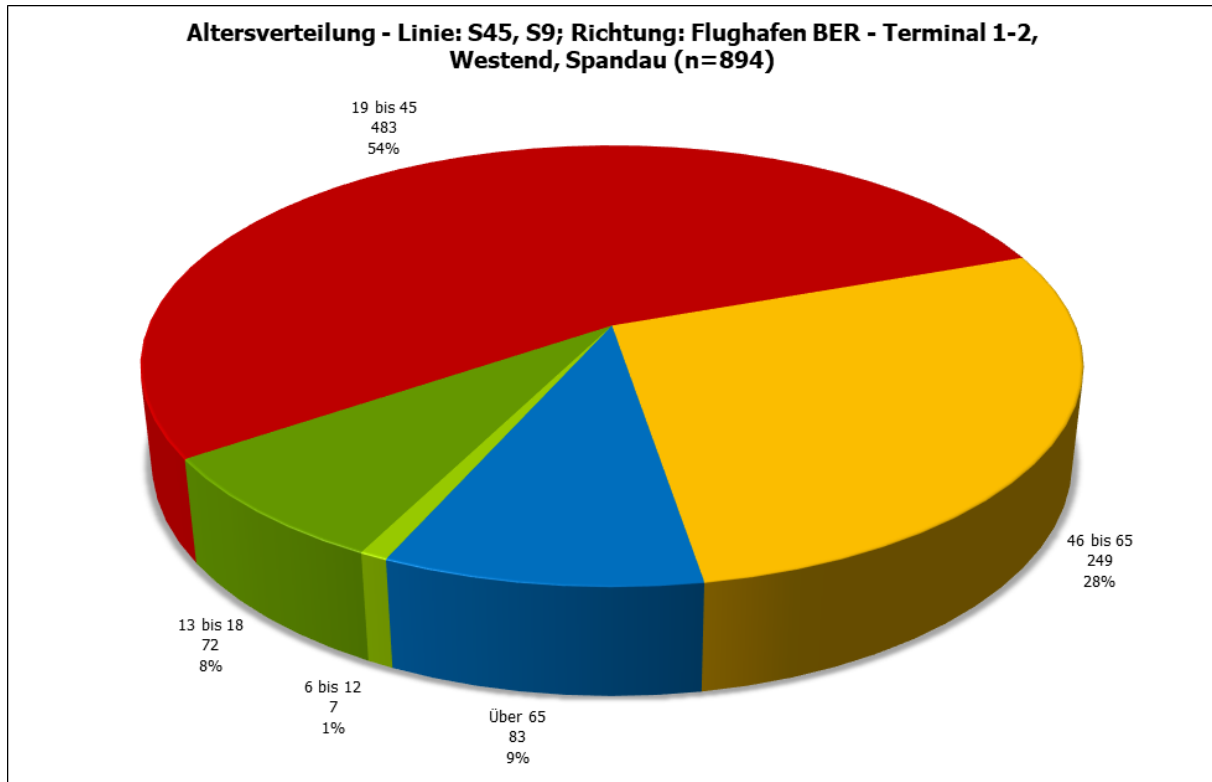


Abbildung 23: S Waßmannsdorf - Altersverteilung - Linie: S45, S9; Richtung: Flughafen BER - Terminal 1-2, Westend, Spandau (n=894)

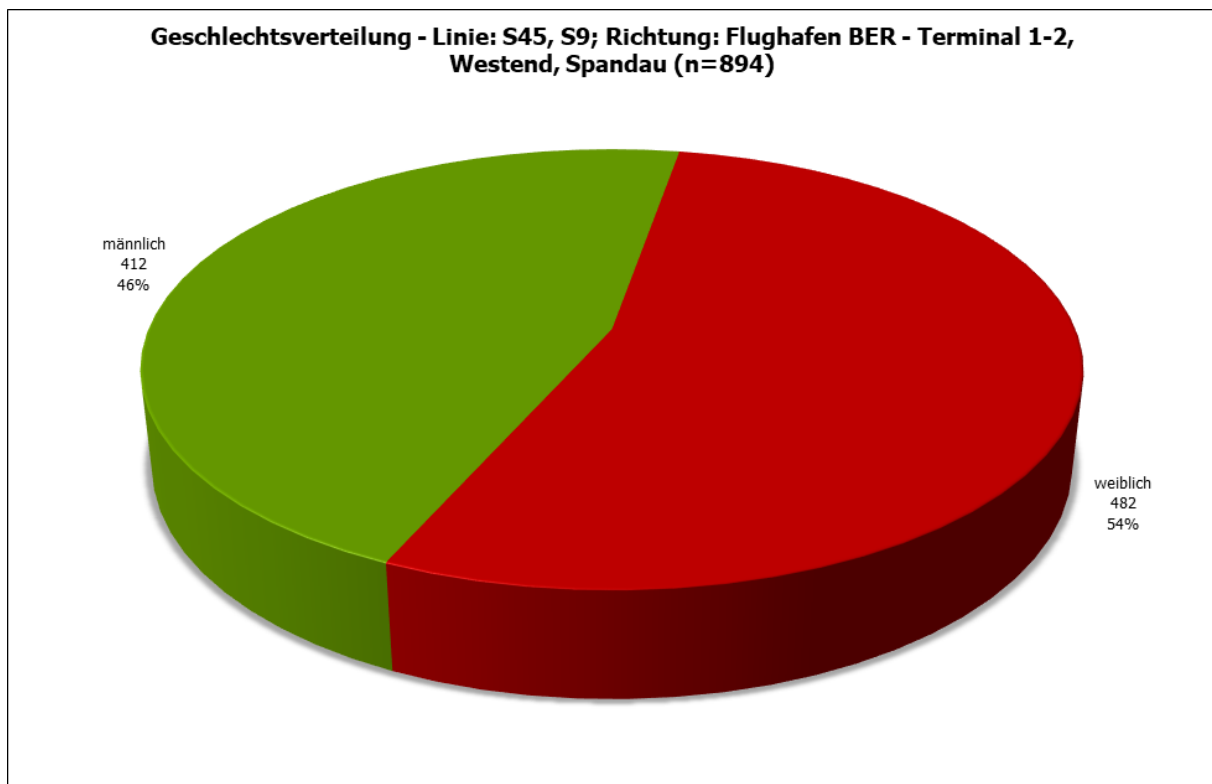


Abbildung 24: S Waßmannsdorf - Geschlechtsverteilung - Linie: S45, S9; Richtung: Flughafen BER - Terminal 1-2, Westend, Spandau (n=894)

1.1.2 S Waßmannsdorf; Linie: S45; Richtung: Flughafen BER - Terminal 1-2

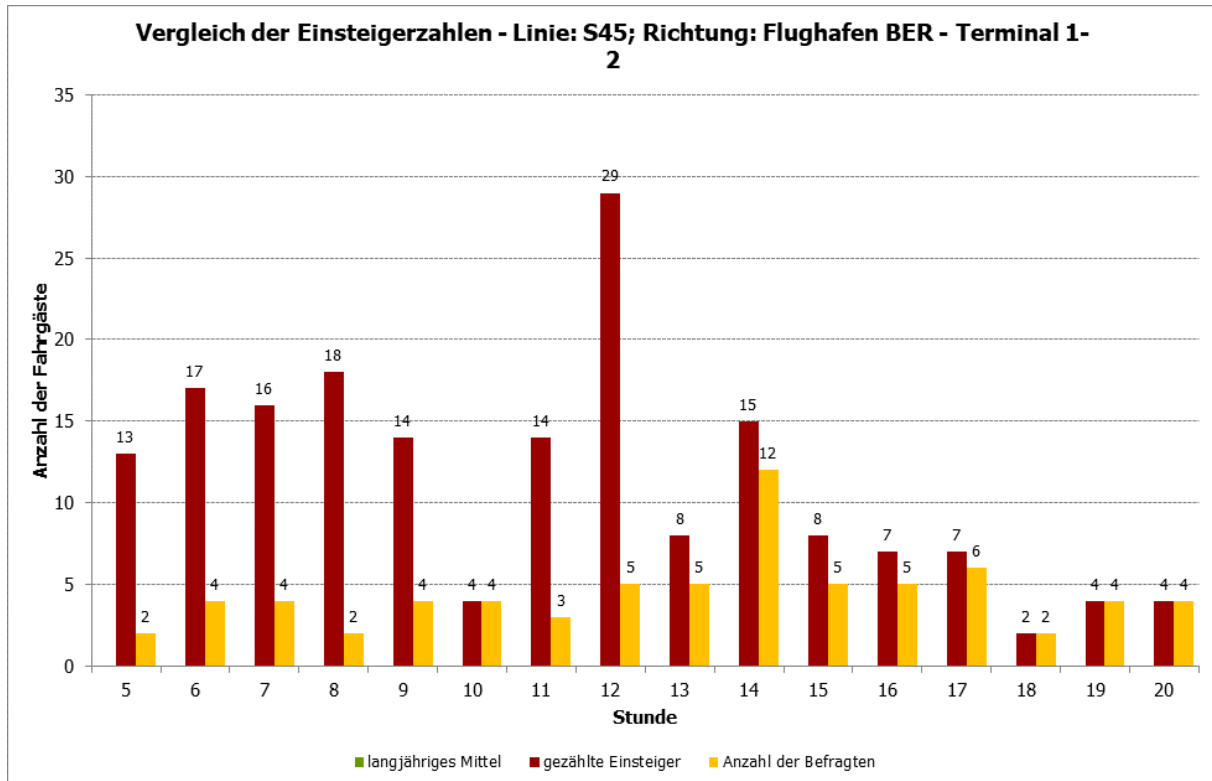


Abbildung 25: S Waßmannsdorf - Vergleich der Einsteigerzahlen - Linie: S45; Richtung: Flughafen BER - Terminal 1-2

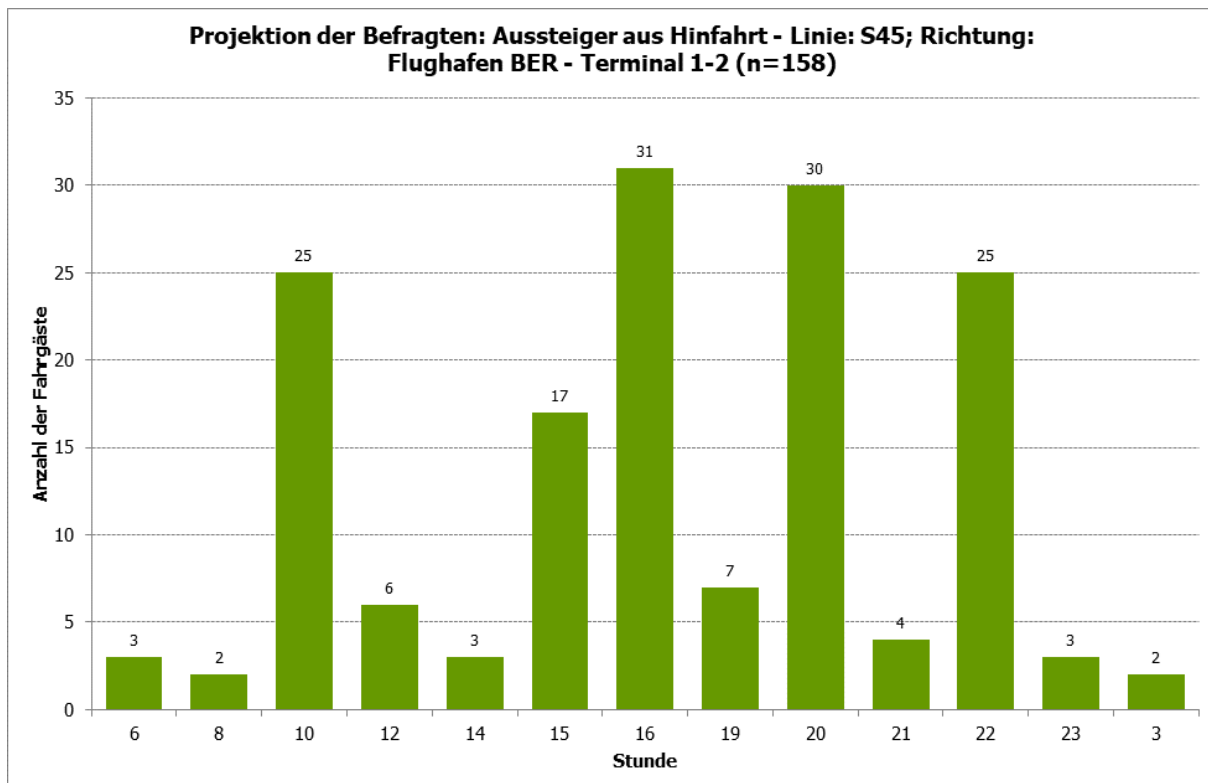


Abbildung 26: S Waßmannsdorf - Projektion der Befragten: Aussteiger aus Hinfahrt - Linie: S45; Richtung: Flughafen BER - Terminal 1-2 (n=158)

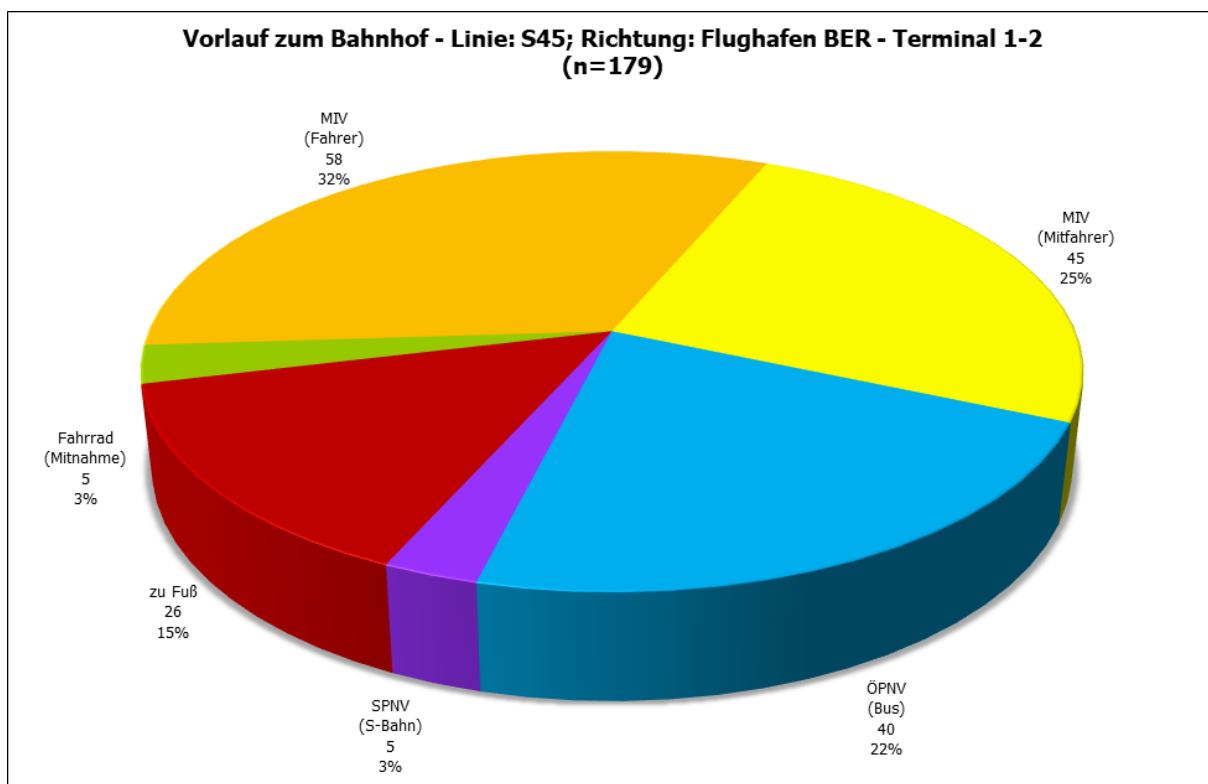


Abbildung 27: S Waßmannsdorf - Vorlauf zum Bahnhof - Linie: S45; Richtung: Flughafen BER - Terminal 1-2 (n=179)

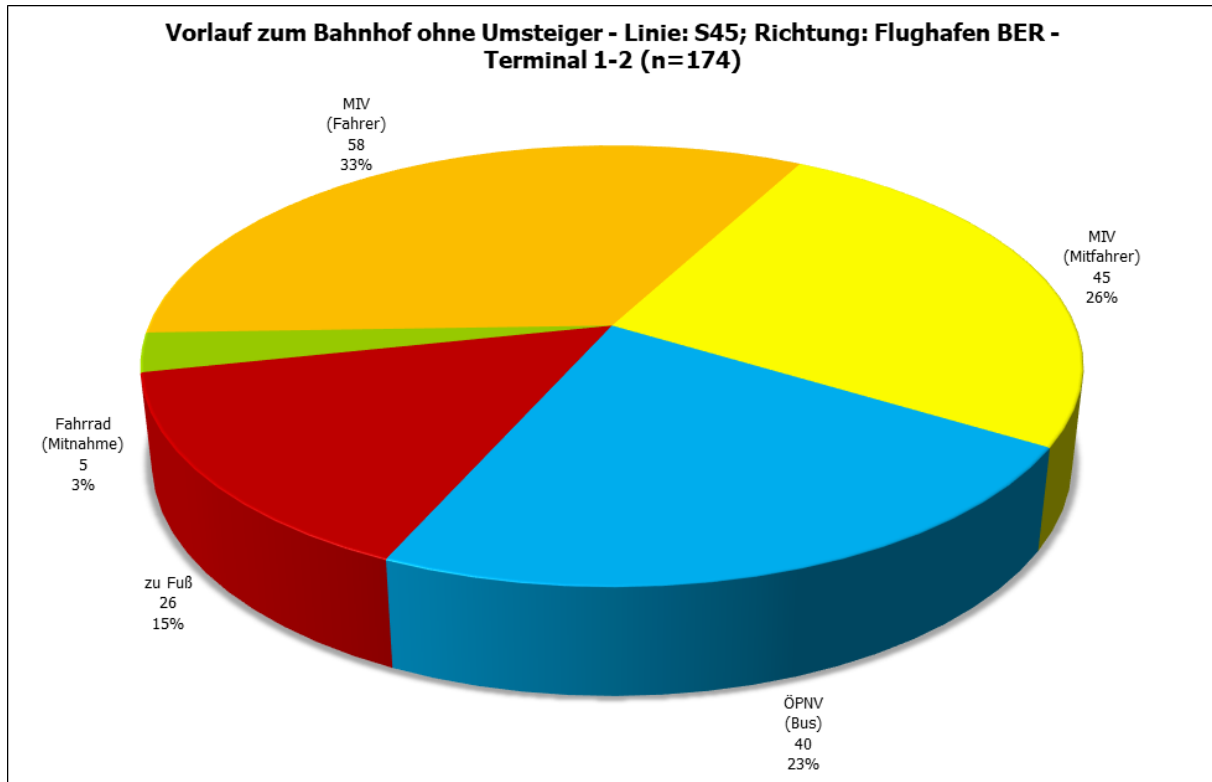


Abbildung 28: S Waßmannsdorf - Vorlauf zum Bahnhof ohne Umsteiger - Linie: S45; Richtung: Flughafen BER - Terminal 1-2 (n=174)

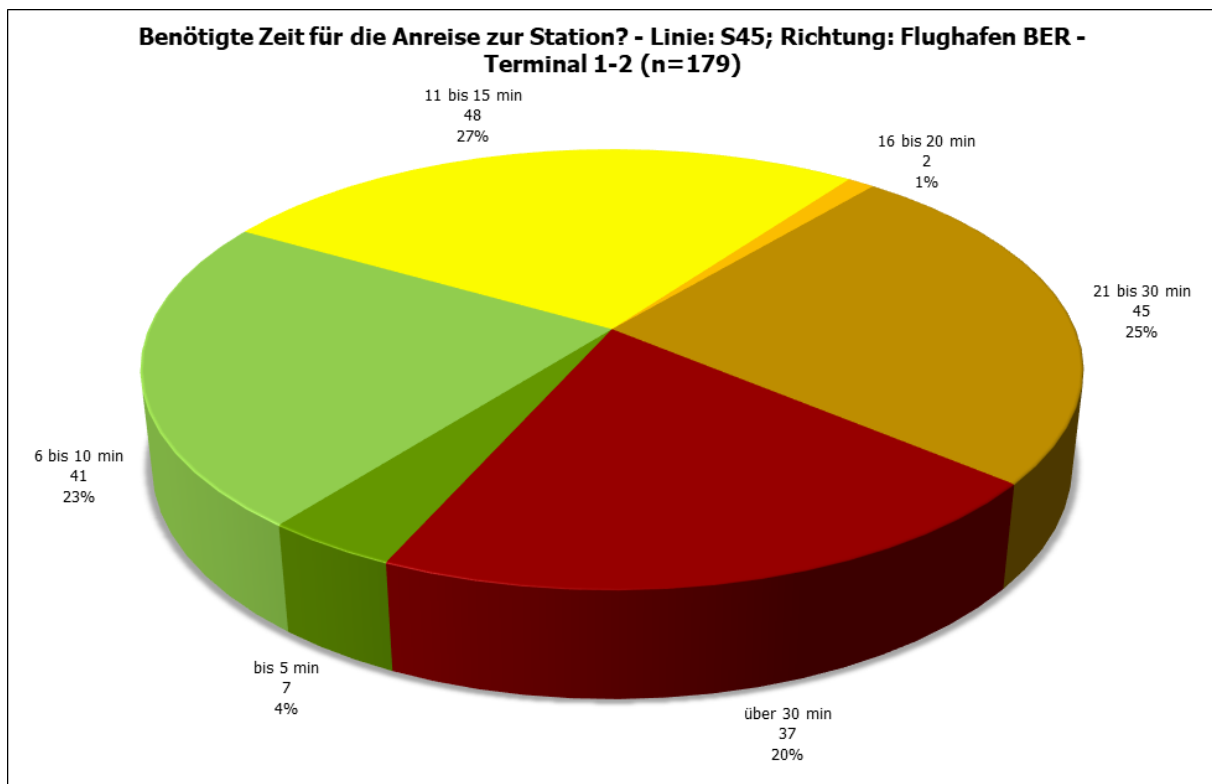


Abbildung 29: S Waßmannsdorf - Benötigte Zeit für die Anreise zur Station? - Linie: S45; Richtung: Flughafen BER - Terminal 1-2 (n=179)

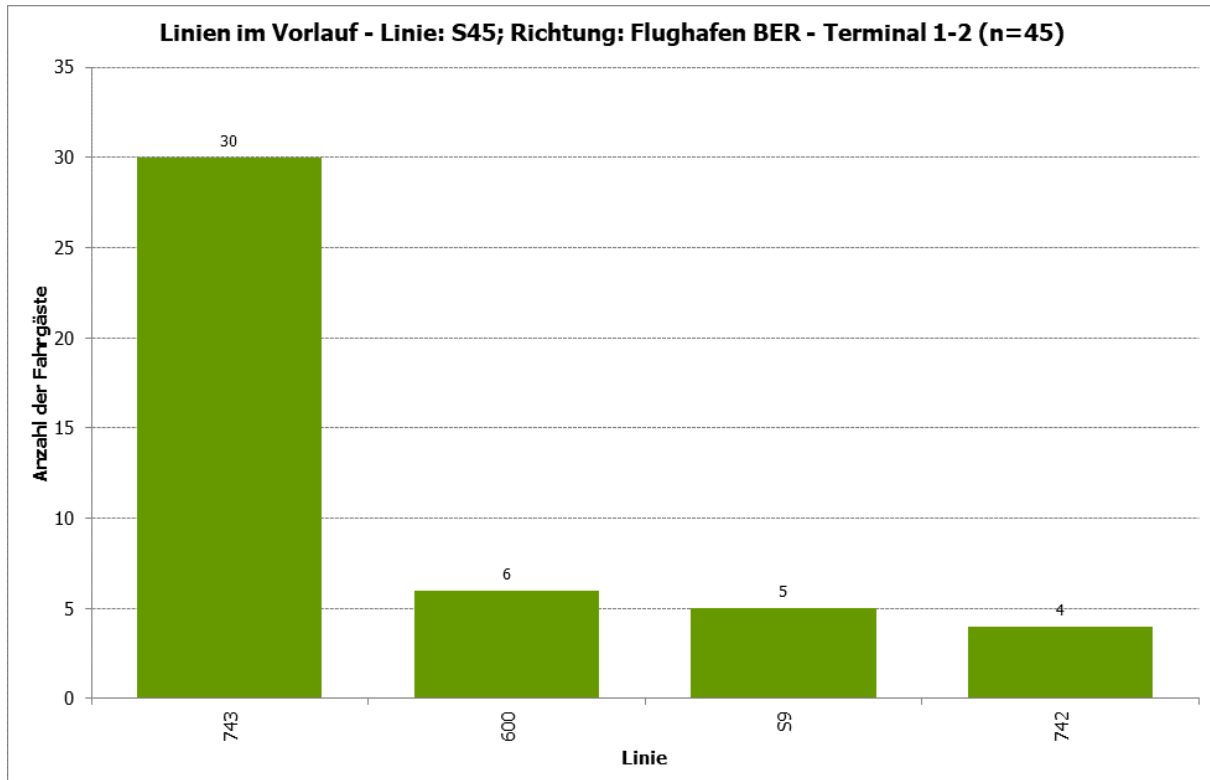


Abbildung 30: S Waßmannsdorf - Linien im Vorlauf - Linie: S45; Richtung: Flughafen BER - Terminal 1-2 (n=45)

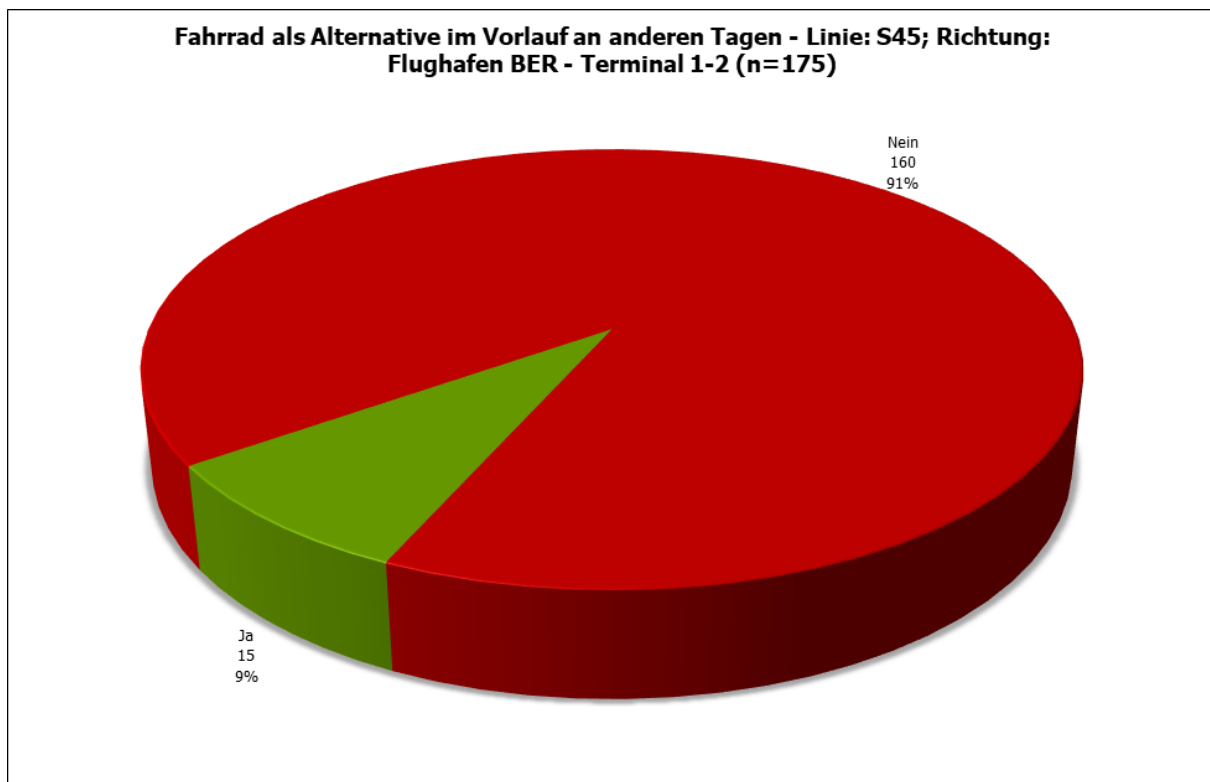


Abbildung 31: S Waßmannsdorf - Fahrrad als Alternative im Vorlauf an anderen Tagen - Linie: S45; Richtung: Flughafen BER - Terminal 1-2 (n=175)

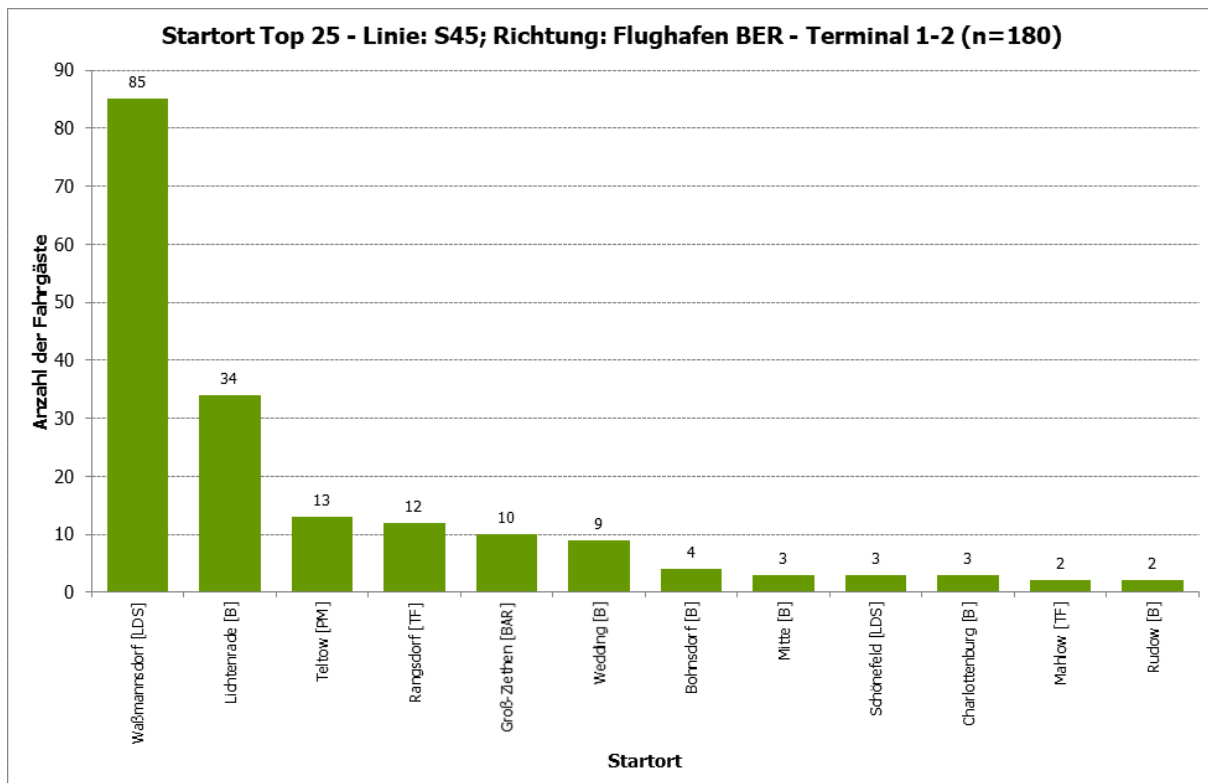


Abbildung 32: S Waßmannsdorf - Startort Top 25 - Linie: S45; Richtung: Flughafen BER - Terminal 1-2 (n=180)

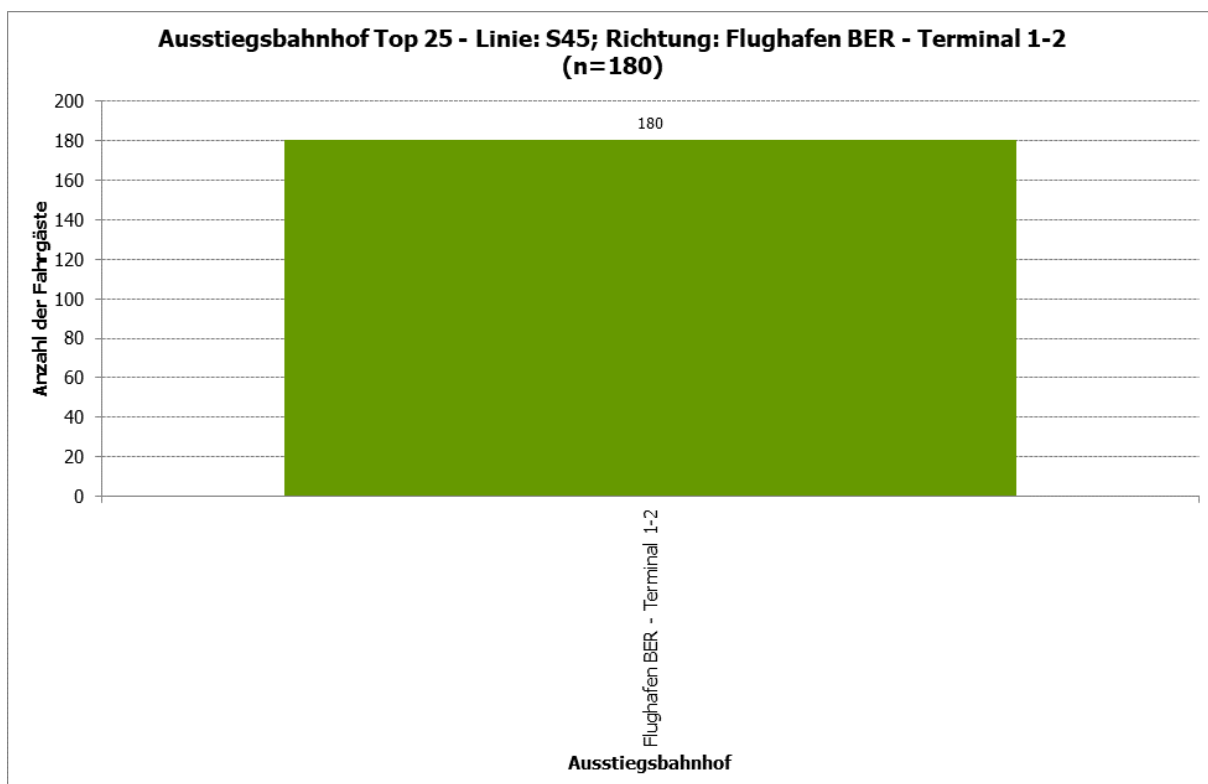


Abbildung 33: S Waßmannsdorf - Ausstiegsbahnhof Top 25 - Linie: S45; Richtung: Flughafen BER - Terminal 1-2 (n=180)

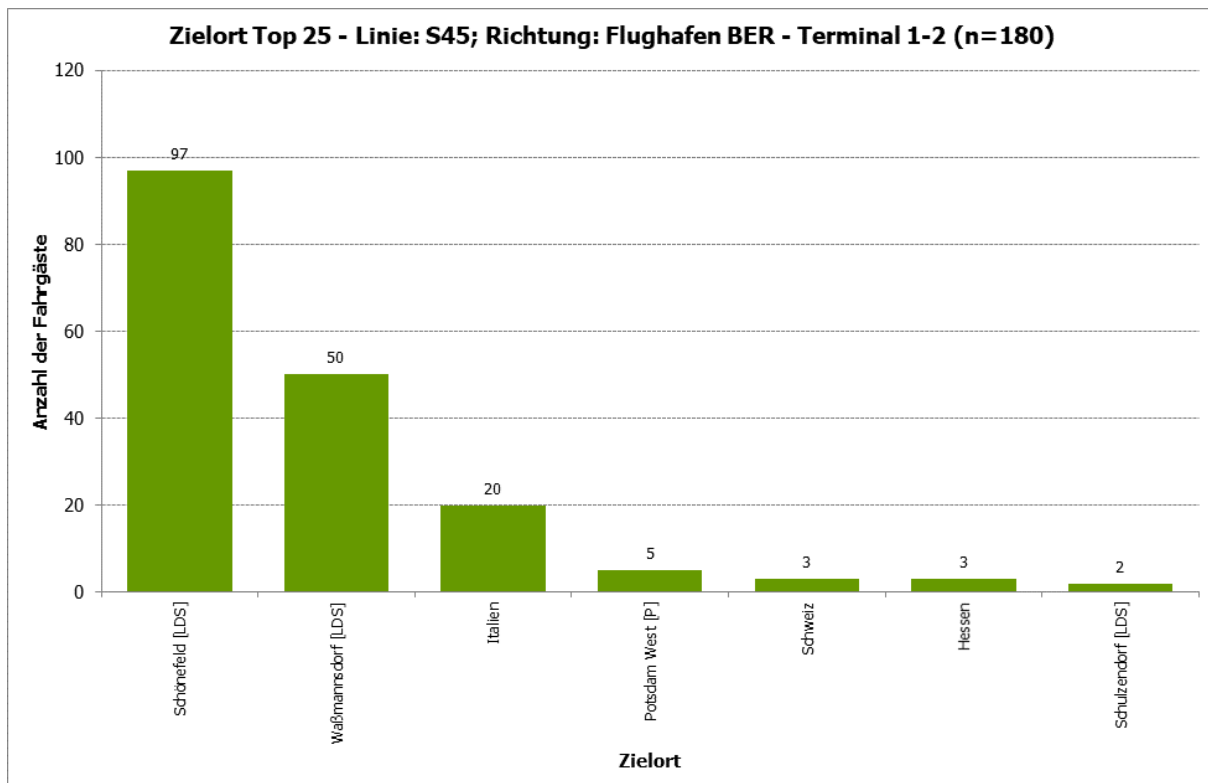


Abbildung 34: S Waßmannsdorf - Zielort Top 25 - Linie: S45; Richtung: Flughafen BER - Terminal 1-2 (n=180)

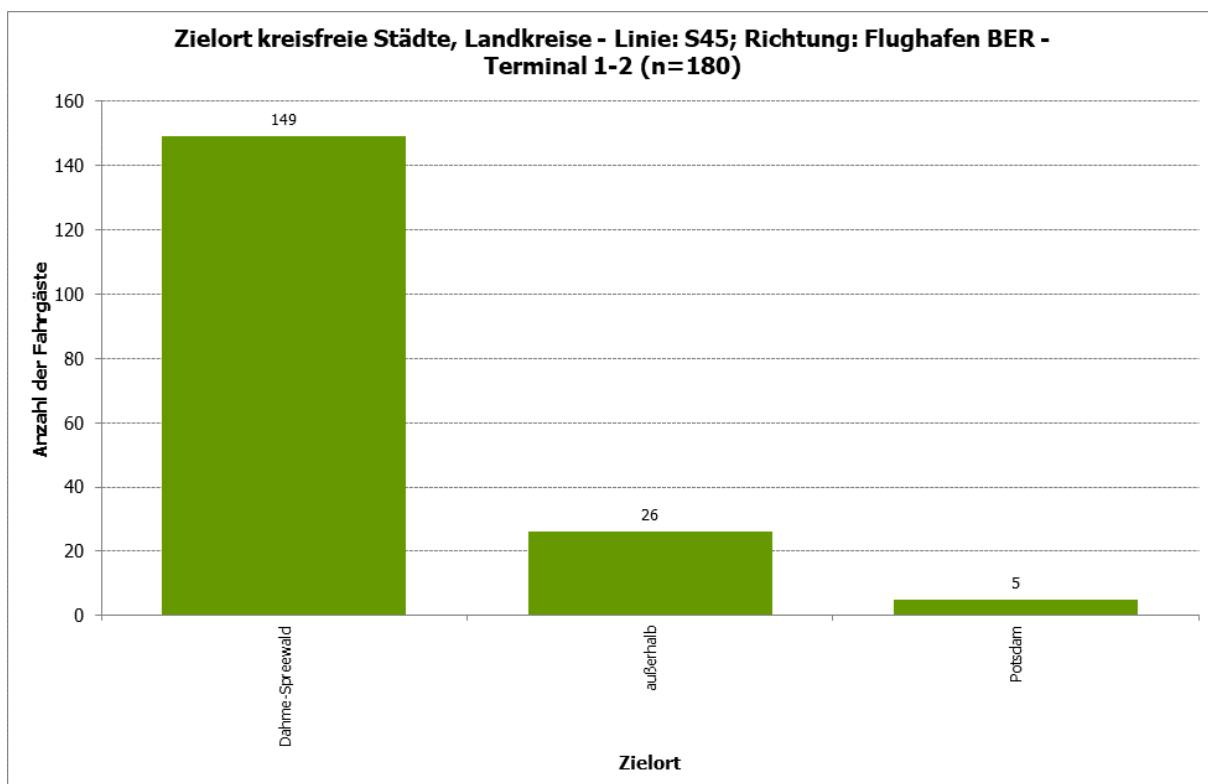


Abbildung 35: S Waßmannsdorf - Zielort kreisfreie Städte, Landkreise - Linie: S45; Richtung: Flughafen BER - Terminal 1-2 (n=180)

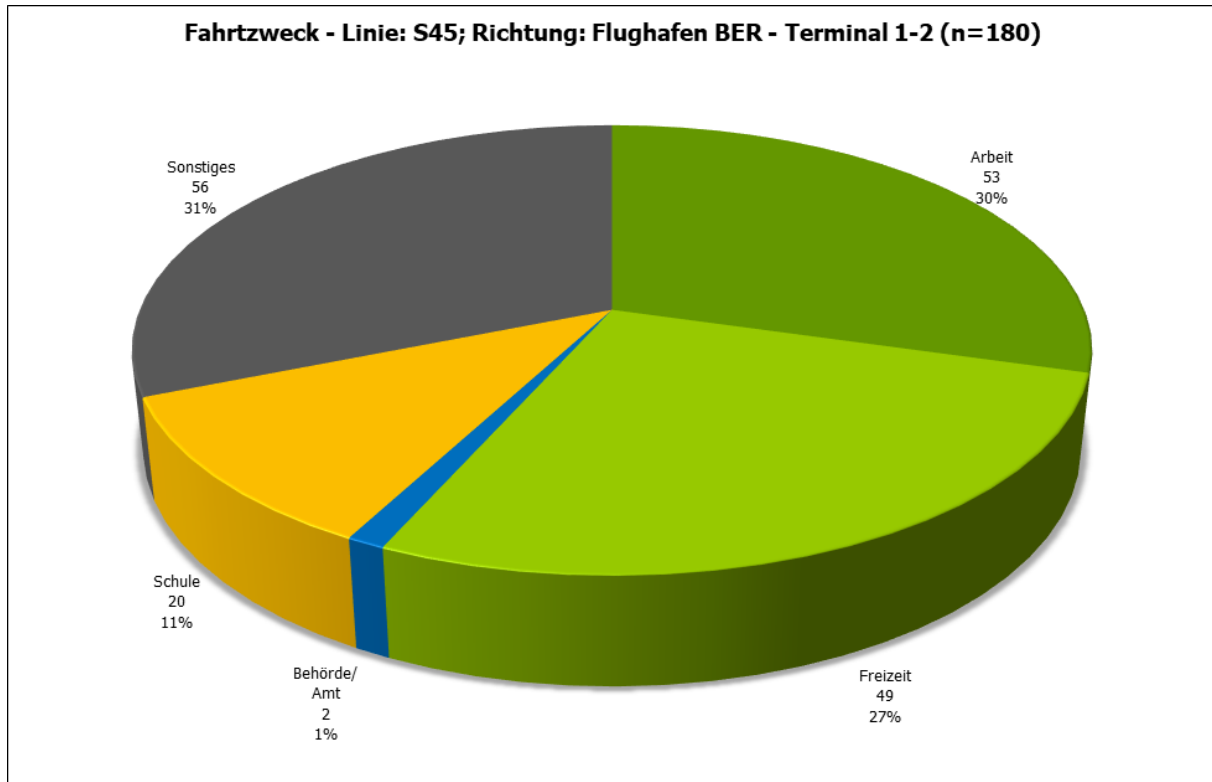


Abbildung 36: S Waßmannsdorf - Fahrtzweck - Linie: S45; Richtung: Flughafen BER - Terminal 1-2 (n=180)

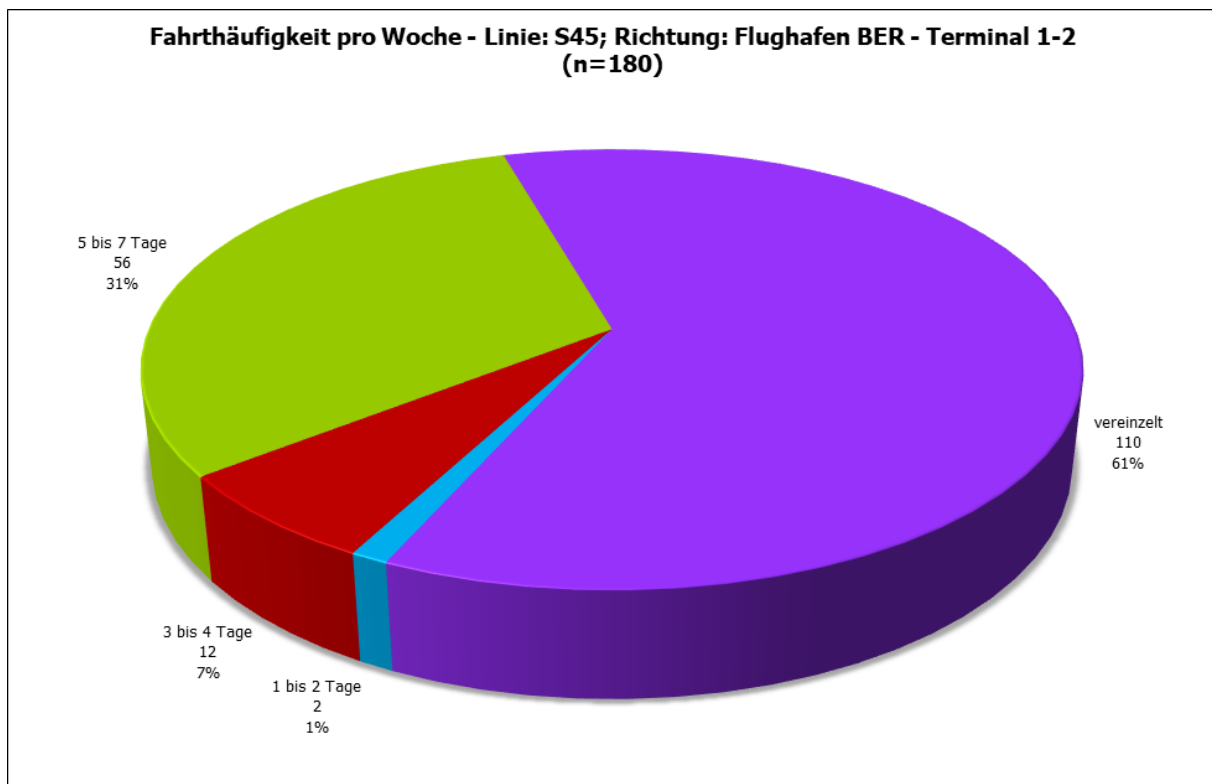


Abbildung 37: S Waßmannsdorf - Fahrthäufigkeit pro Woche - Linie: S45; Richtung: Flughafen BER - Terminal 1-2 (n=180)

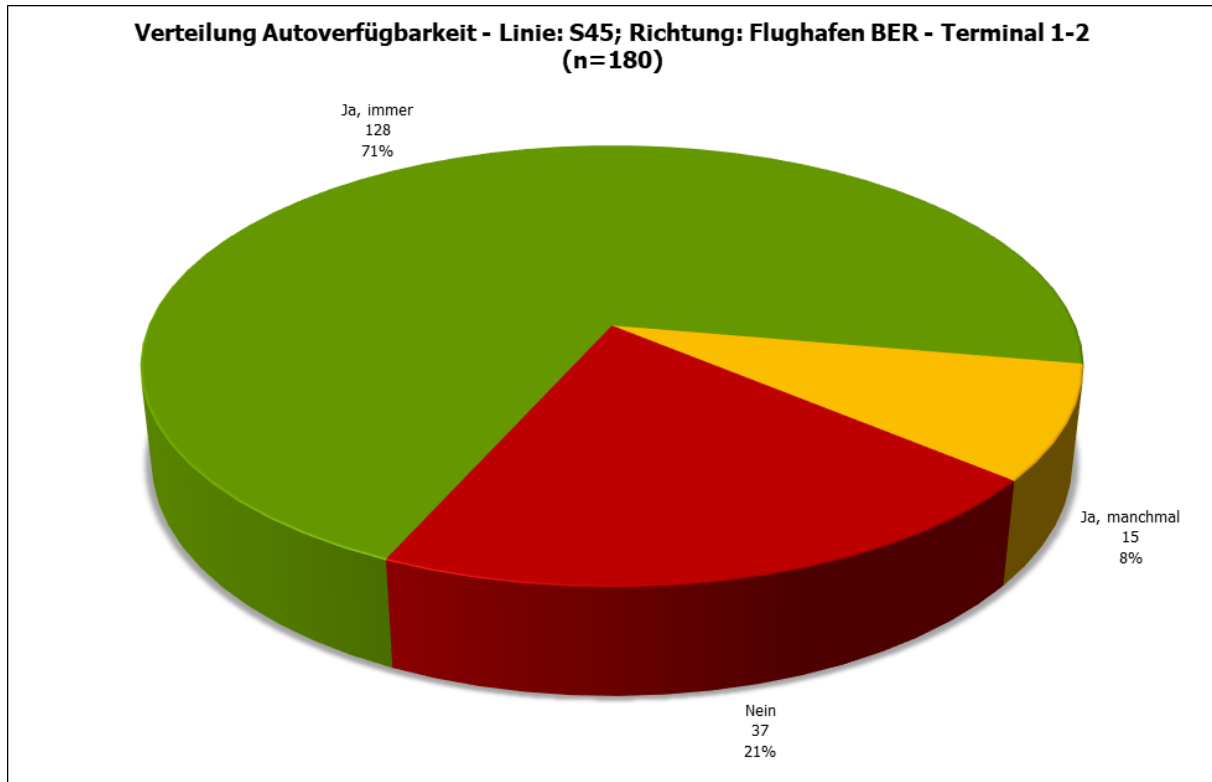


Abbildung 38: S Waßmannsdorf - Verteilung Autoverfügbarkeit - Linie: S45; Richtung: Flughafen BER - Terminal 1-2 (n=180)

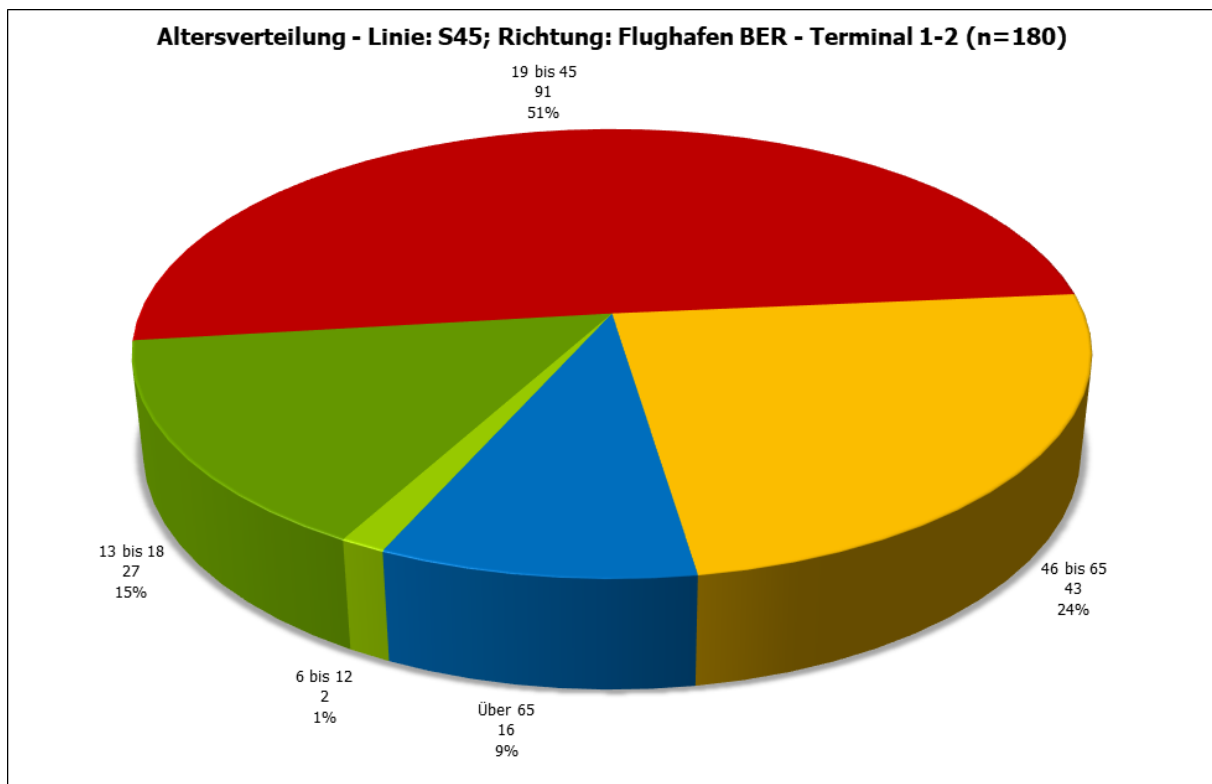


Abbildung 39: S Waßmannsdorf - Altersverteilung - Linie: S45; Richtung: Flughafen BER - Terminal 1-2 (n=180)

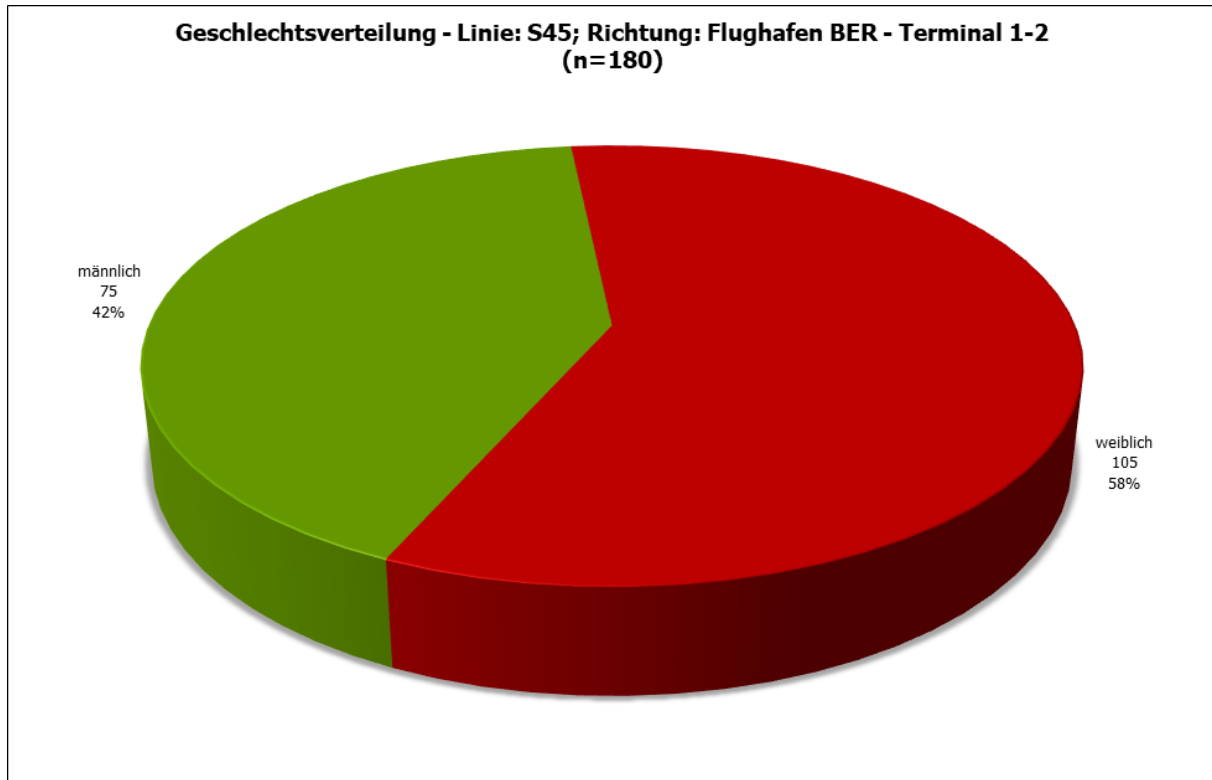


Abbildung 40: S Waßmannsdorf - Geschlechtsverteilung - Linie: S45; Richtung: Flughafen BER - Terminal 1-2 (n=180)

1.1.3 S Waßmannsdorf; Linie: S45; Richtung: Westend

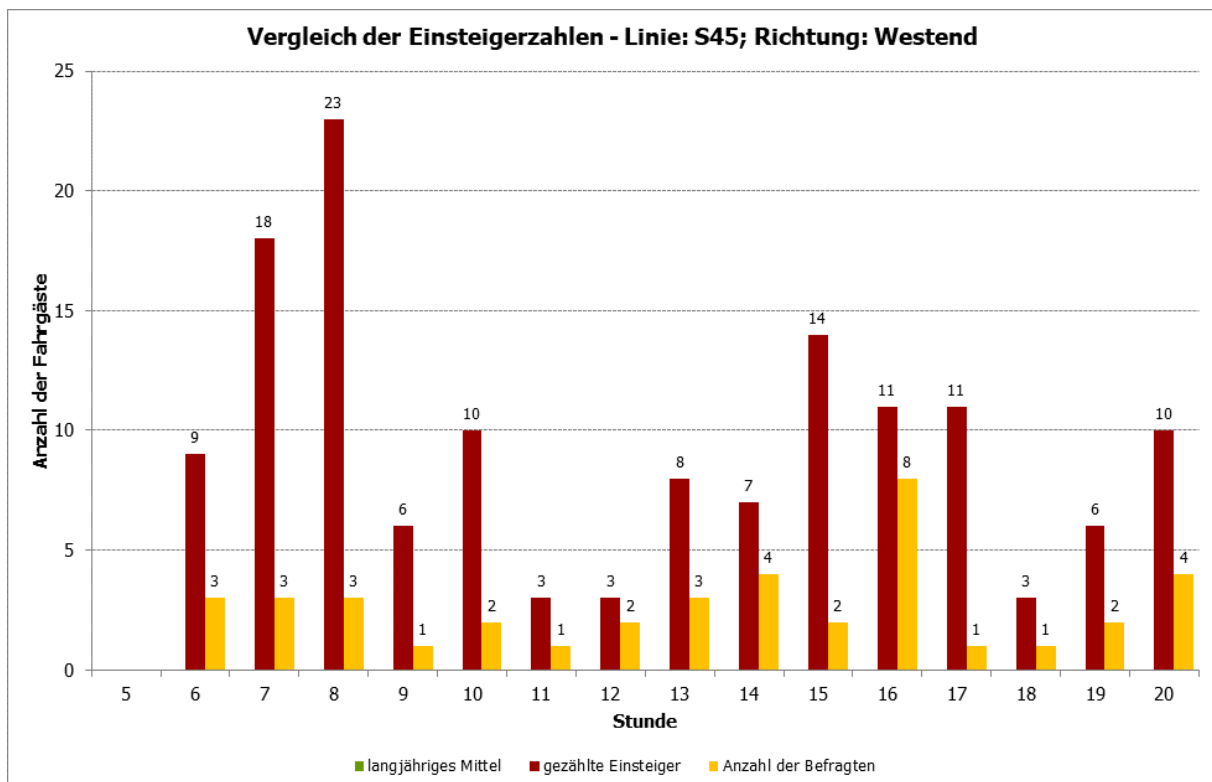


Abbildung 41: S Waßmannsdorf - Vergleich der Einsteigerzahlen - Linie: S45; Richtung: Westend

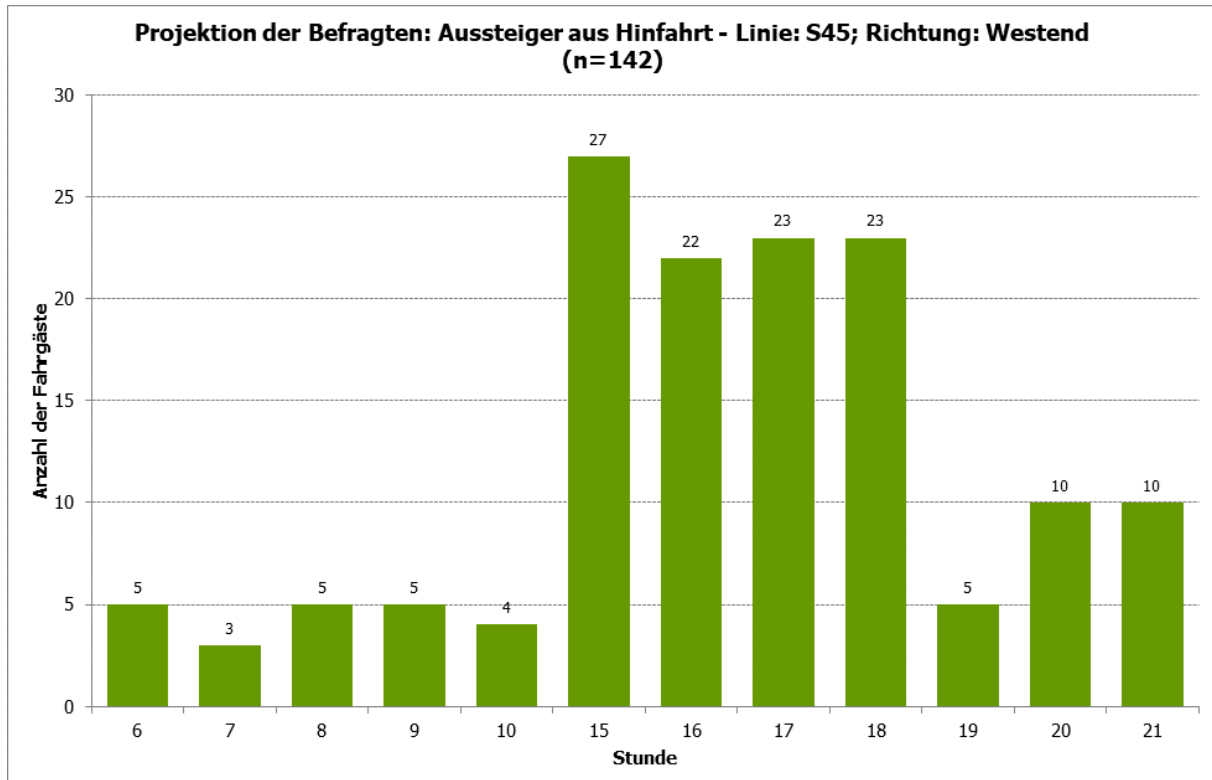


Abbildung 42: S Waßmannsdorf - Projektion der Befragten: Aussteiger aus Hinfahrt - Linie: S45; Richtung: Westend (n=142)

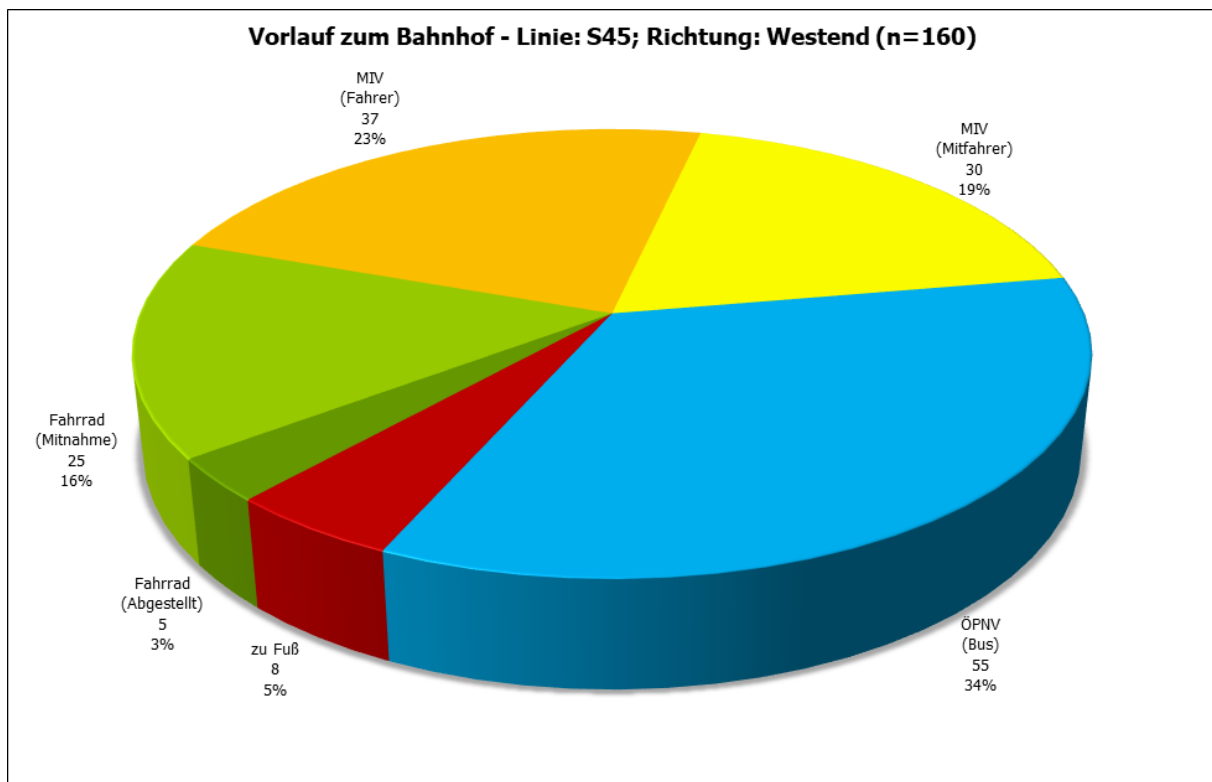


Abbildung 43: S Waßmannsdorf - Vorlauf zum Bahnhof - Linie: S45; Richtung: Westend (n=160)

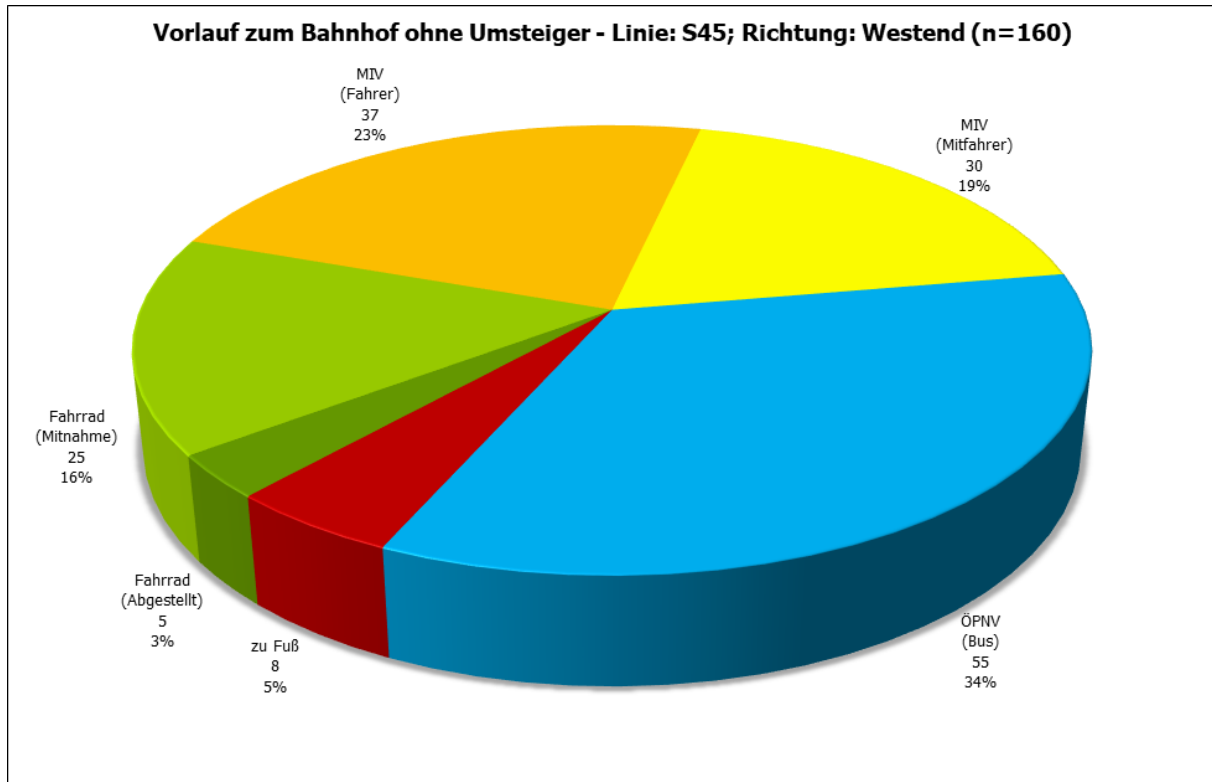


Abbildung 44: S Waßmannsdorf - Vorlauf zum Bahnhof ohne Umsteiger - Linie: S45; Richtung: Westend (n=160)

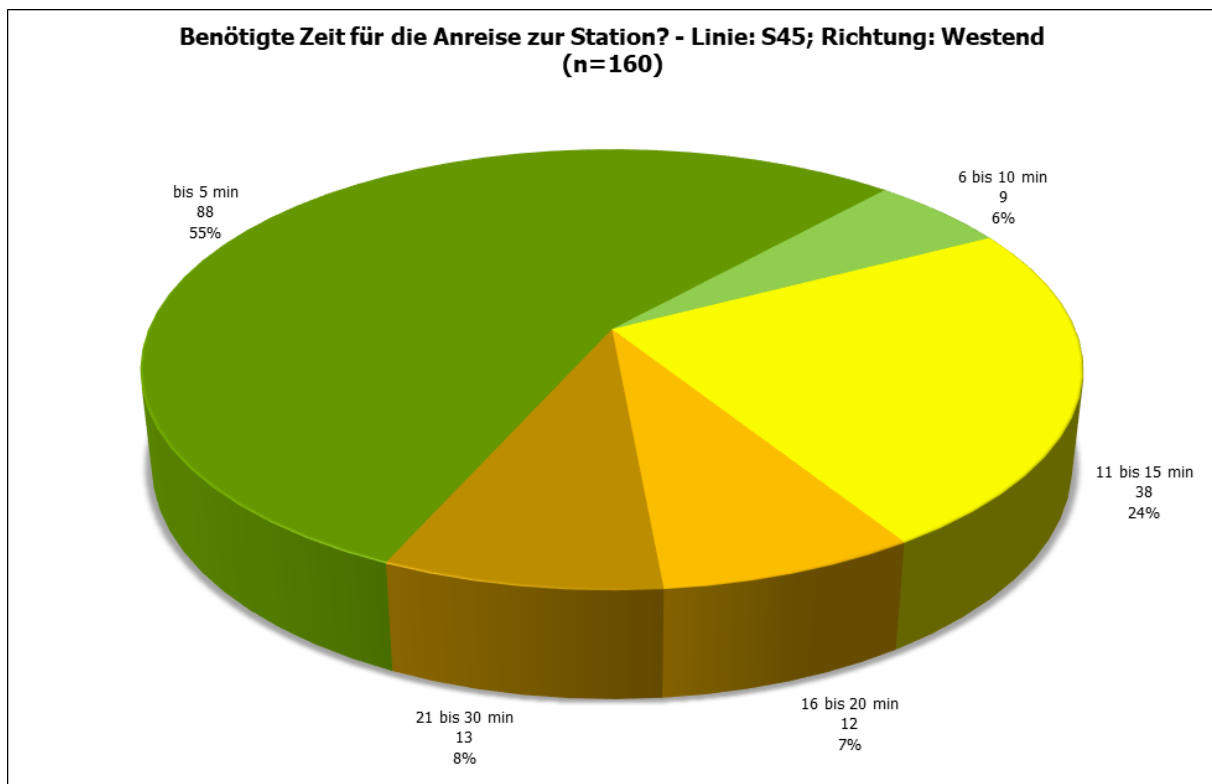


Abbildung 45: S Waßmannsdorf - Benötigte Zeit für die Anreise zur Station? - Linie: S45; Richtung: Westend (n=160)

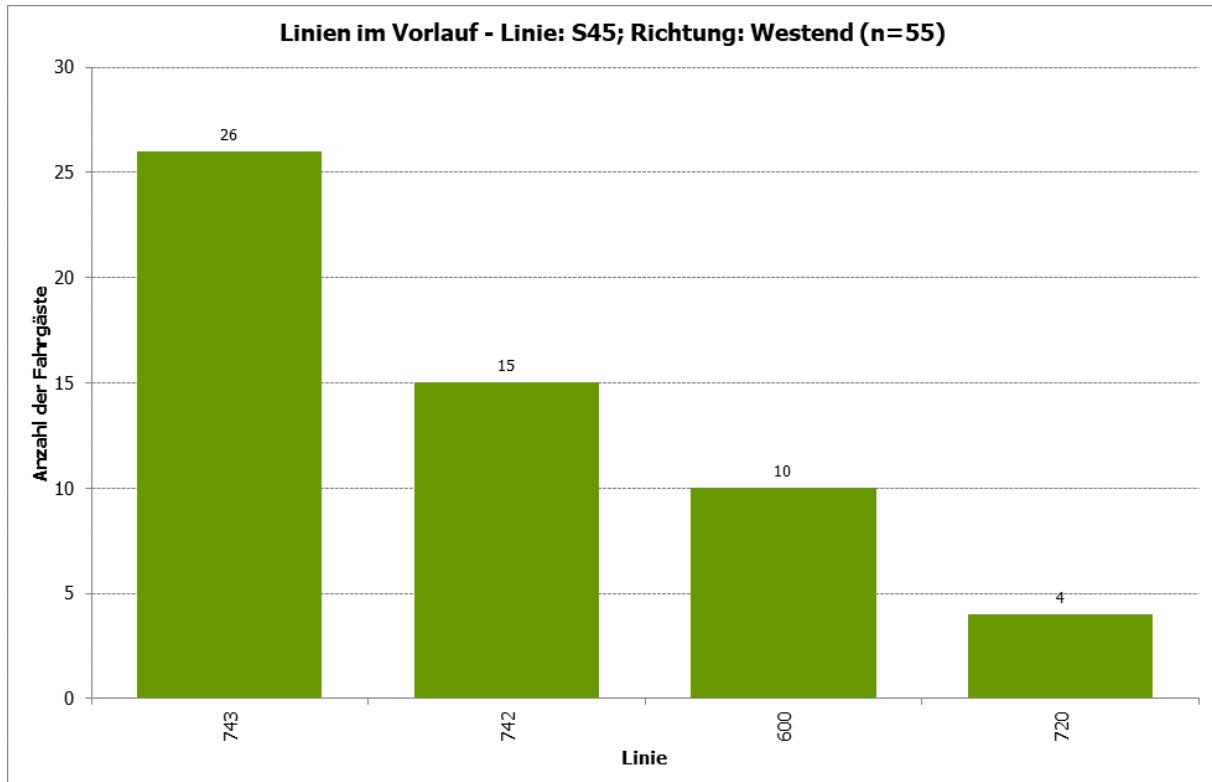


Abbildung 46: S Waßmannsdorf - Linien im Vorlauf - Linie: S45; Richtung: Westend (n=55)

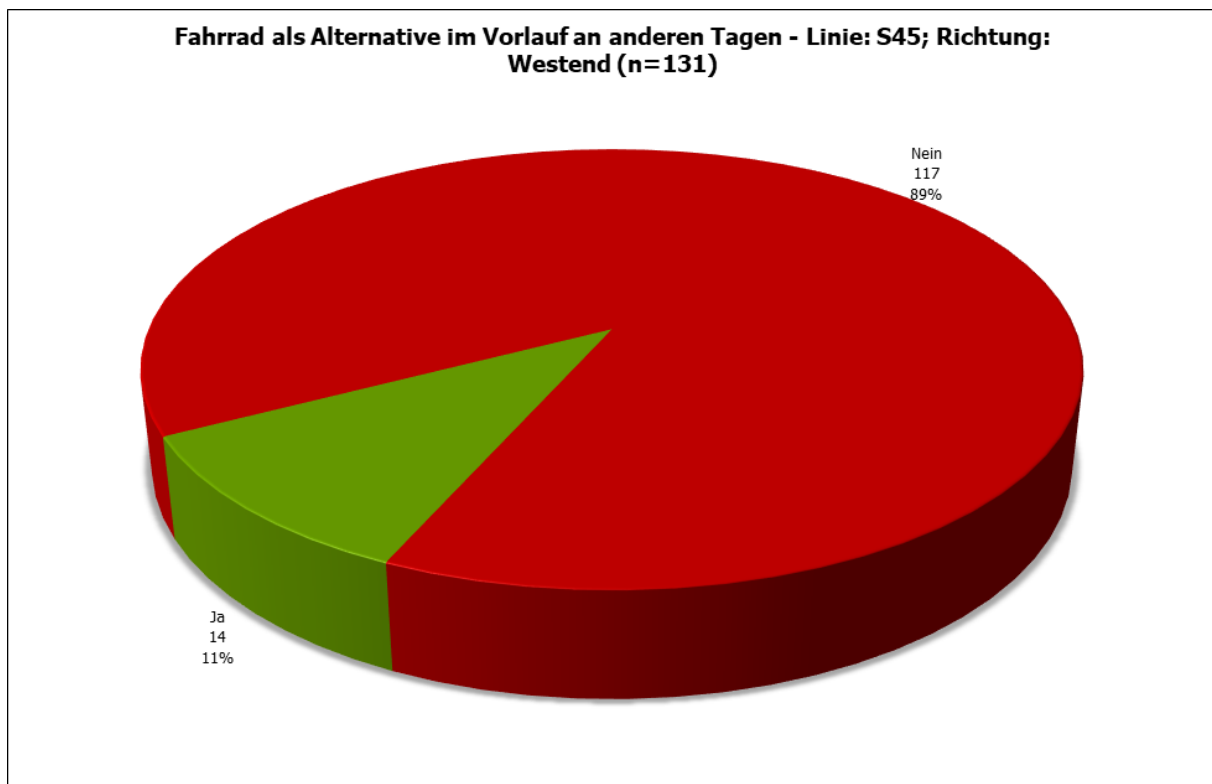


Abbildung 47: S Waßmannsdorf - Fahrrad als Alternative im Vorlauf an anderen Tagen - Linie: S45; Richtung: Westend (n=131)

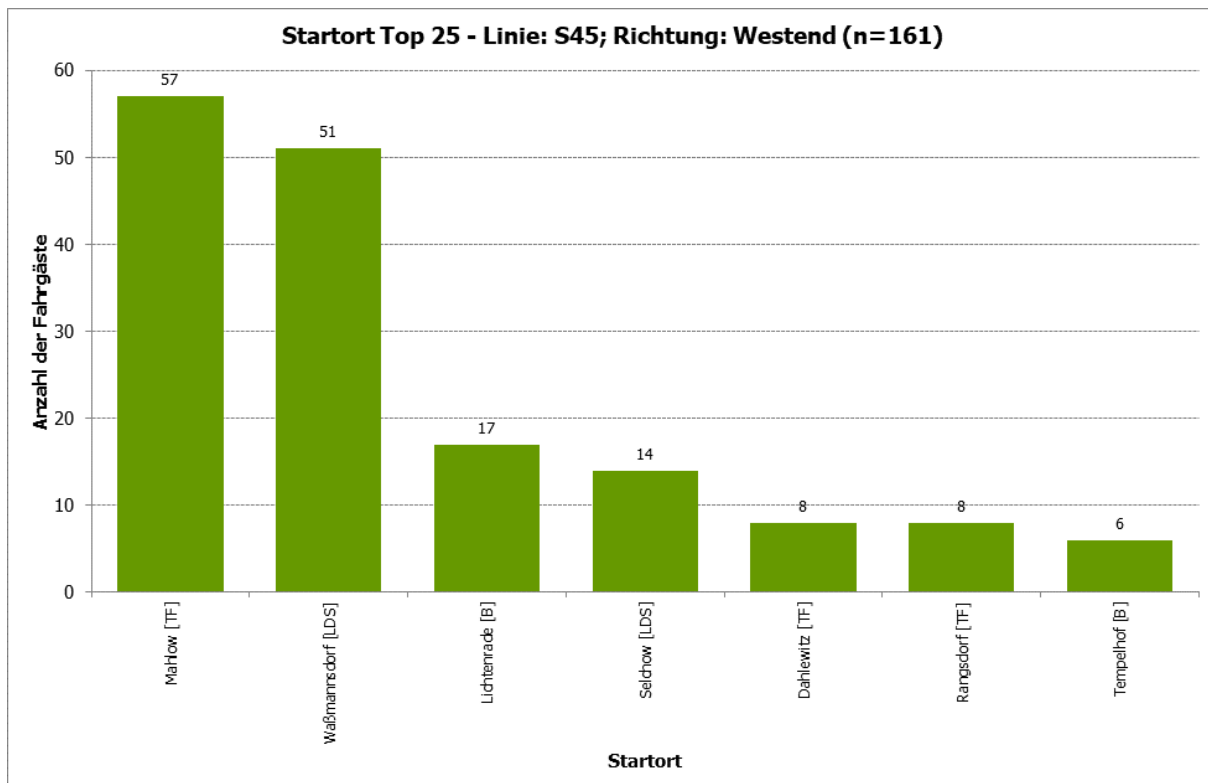


Abbildung 48: S Waßmannsdorf - Startort Top 25 - Linie: S45; Richtung: Westend (n=161)

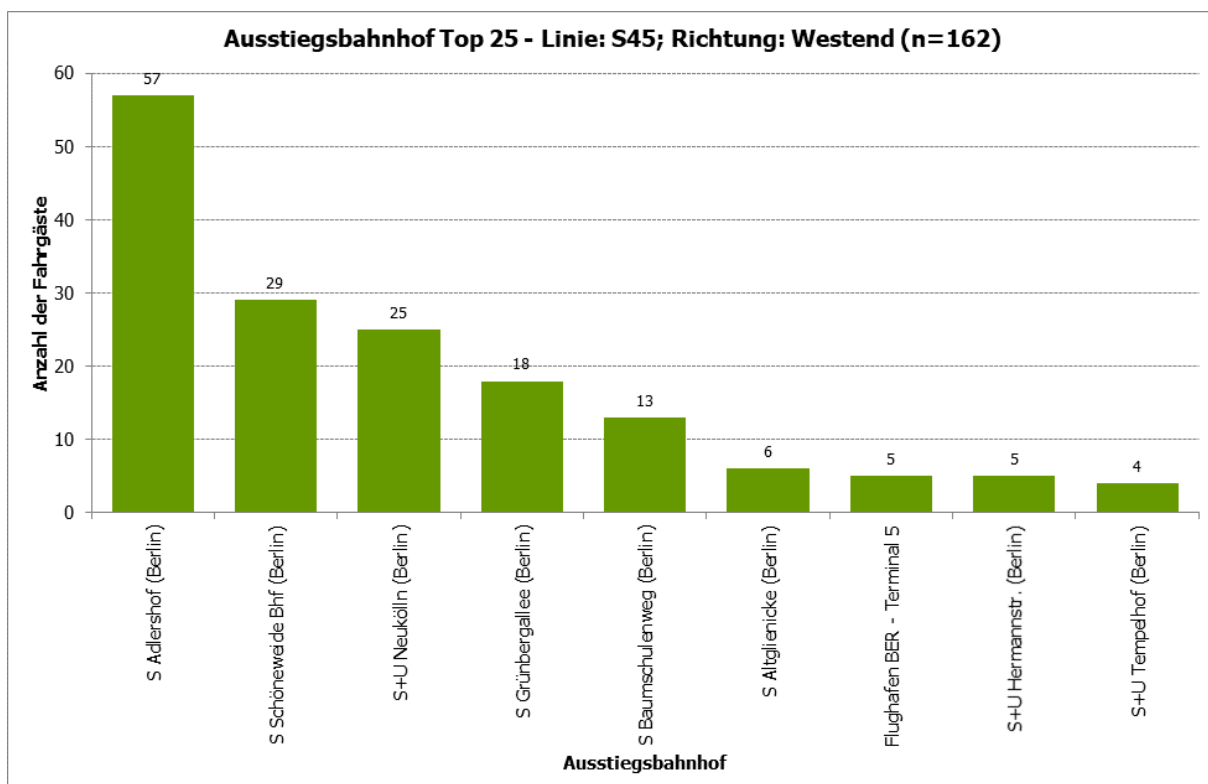


Abbildung 49: S Waßmannsdorf - Ausstiegsbahnhof Top 25 - Linie: S45; Richtung: Westend (n=162)

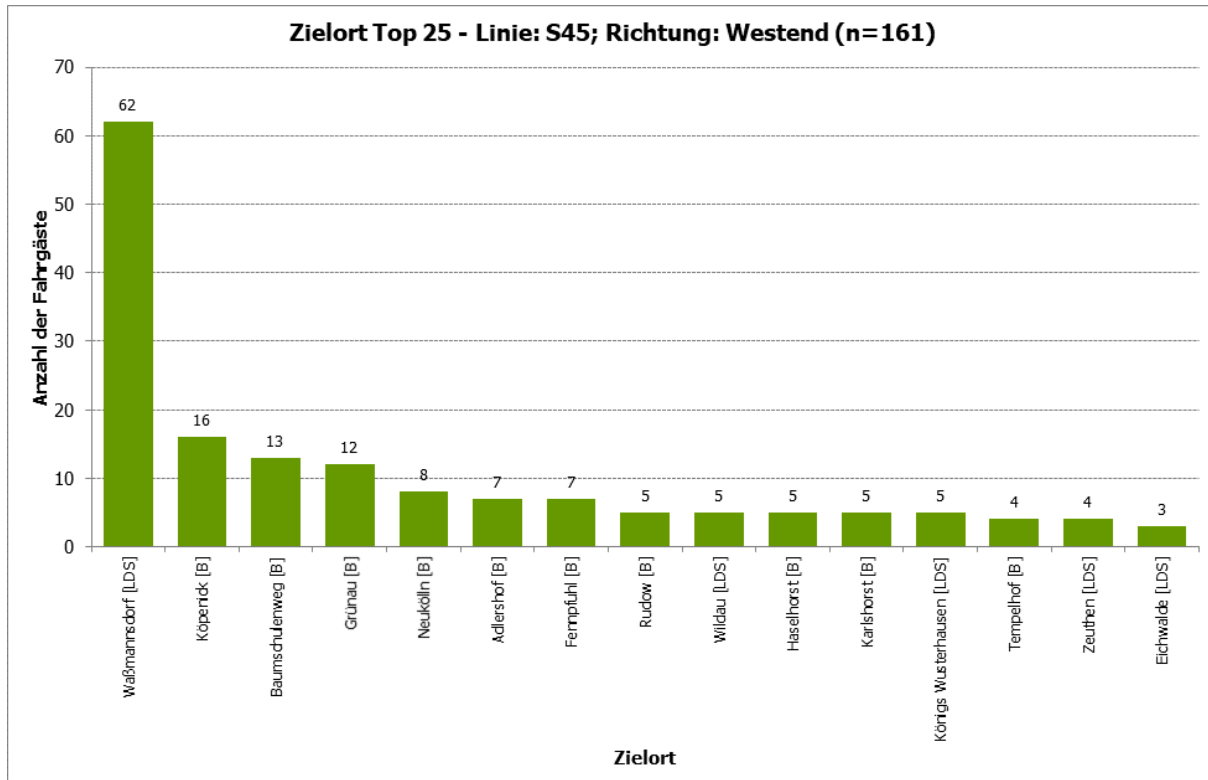


Abbildung 50: S Waßmannsdorf - Zielort Top 25 - Linie: S45; Richtung: Westend (n=161)

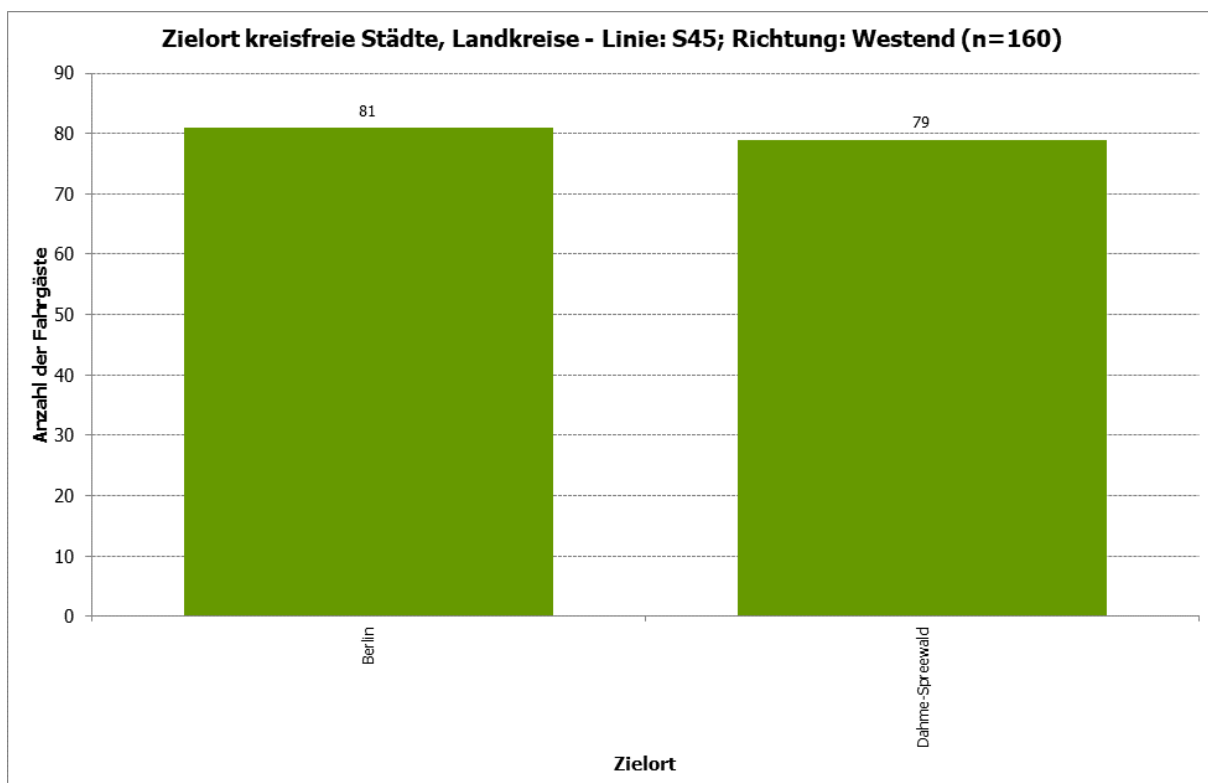


Abbildung 51: S Waßmannsdorf - Zielort kreisfreie Städte, Landkreise - Linie: S45; Richtung: Westend (n=160)

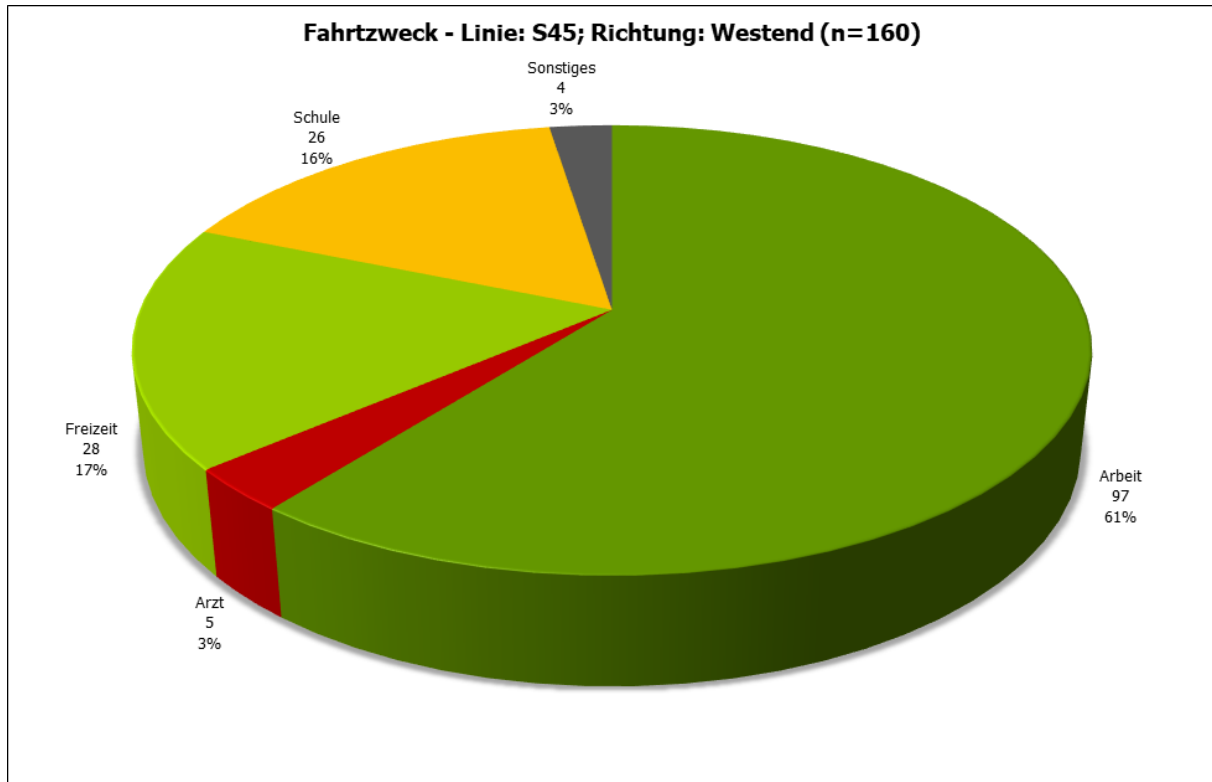


Abbildung 52: S Waßmannsdorf - Fahrtzweck - Linie: S45; Richtung: Westend (n=160)

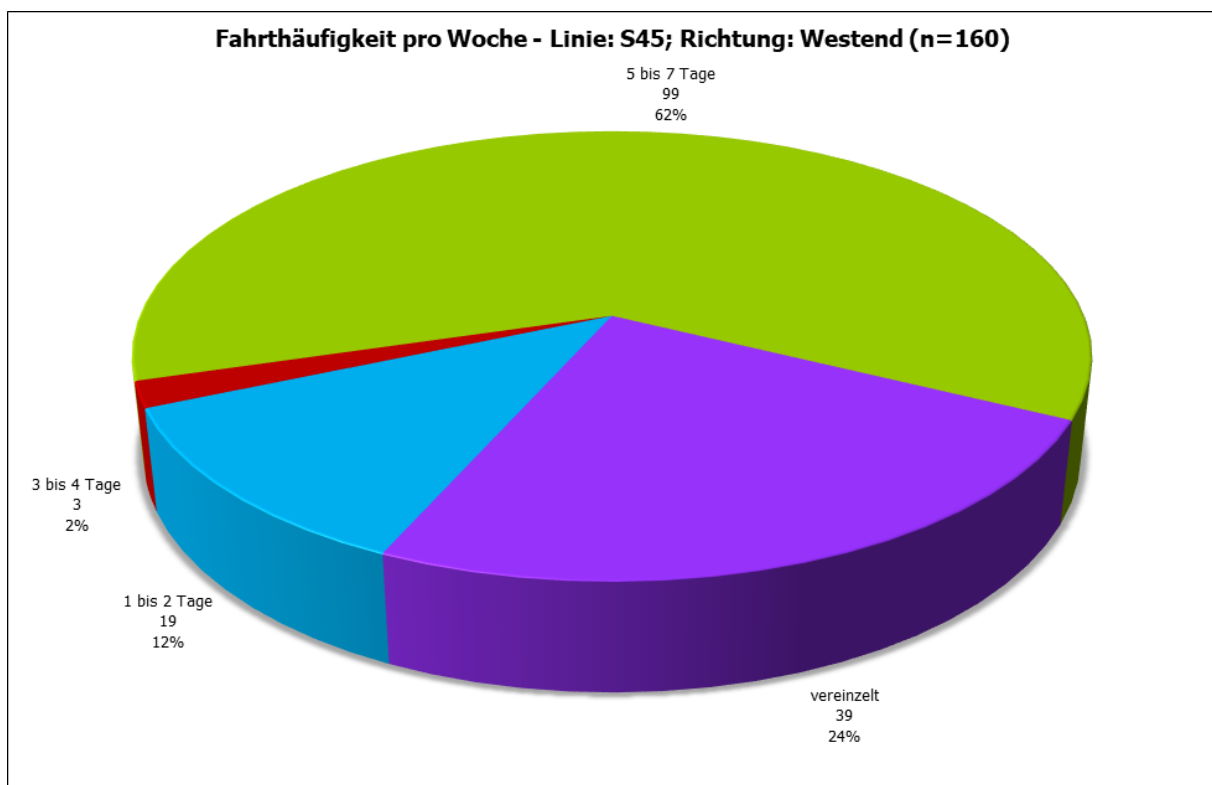


Abbildung 53: S Waßmannsdorf - Fahrthäufigkeit pro Woche - Linie: S45; Richtung: Westend (n=160)

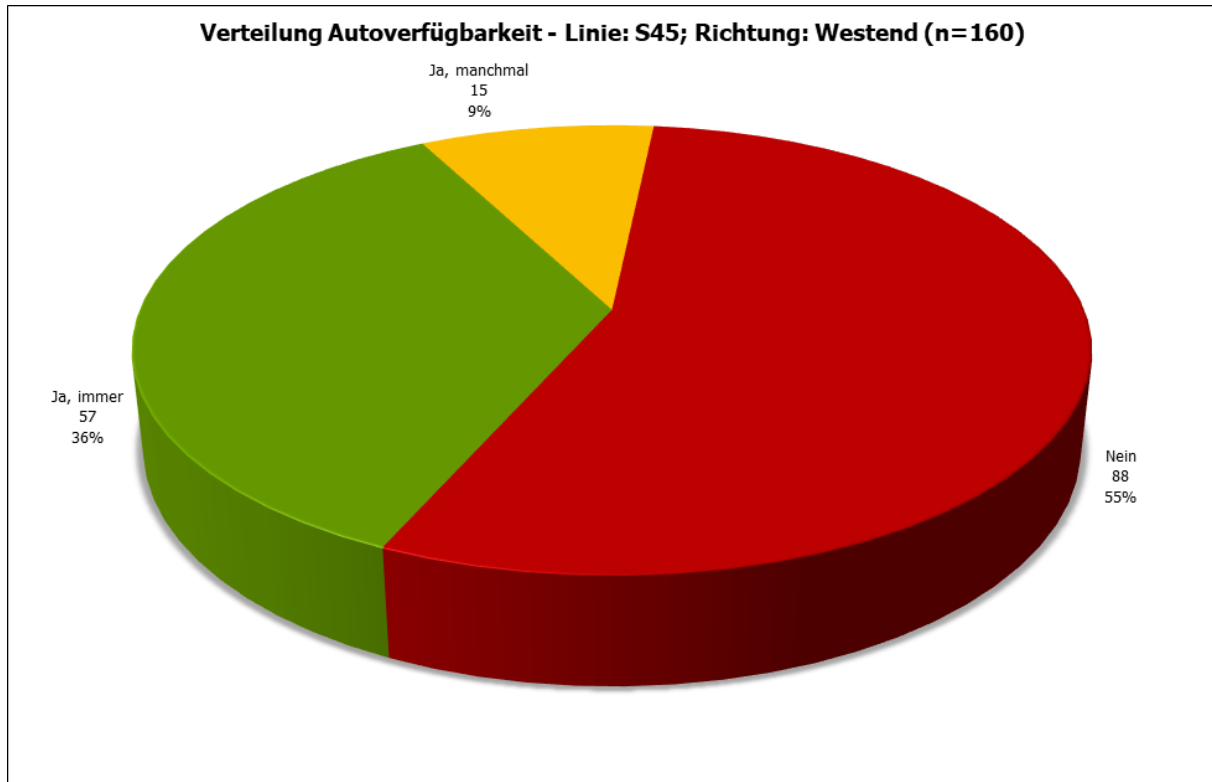


Abbildung 54: S Waßmannsdorf - Verteilung Autoverfügbarkeit - Linie: S45; Richtung: Westend (n=160)

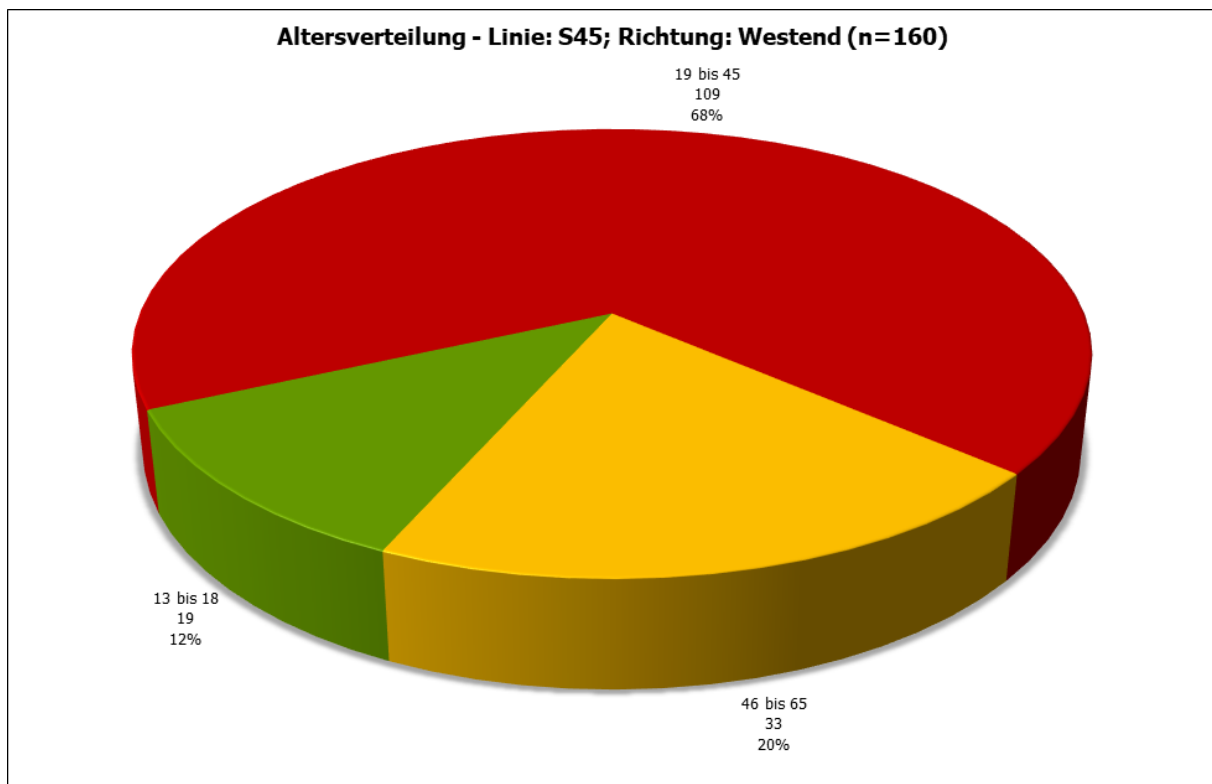


Abbildung 55: S Waßmannsdorf - Altersverteilung - Linie: S45; Richtung: Westend (n=160)

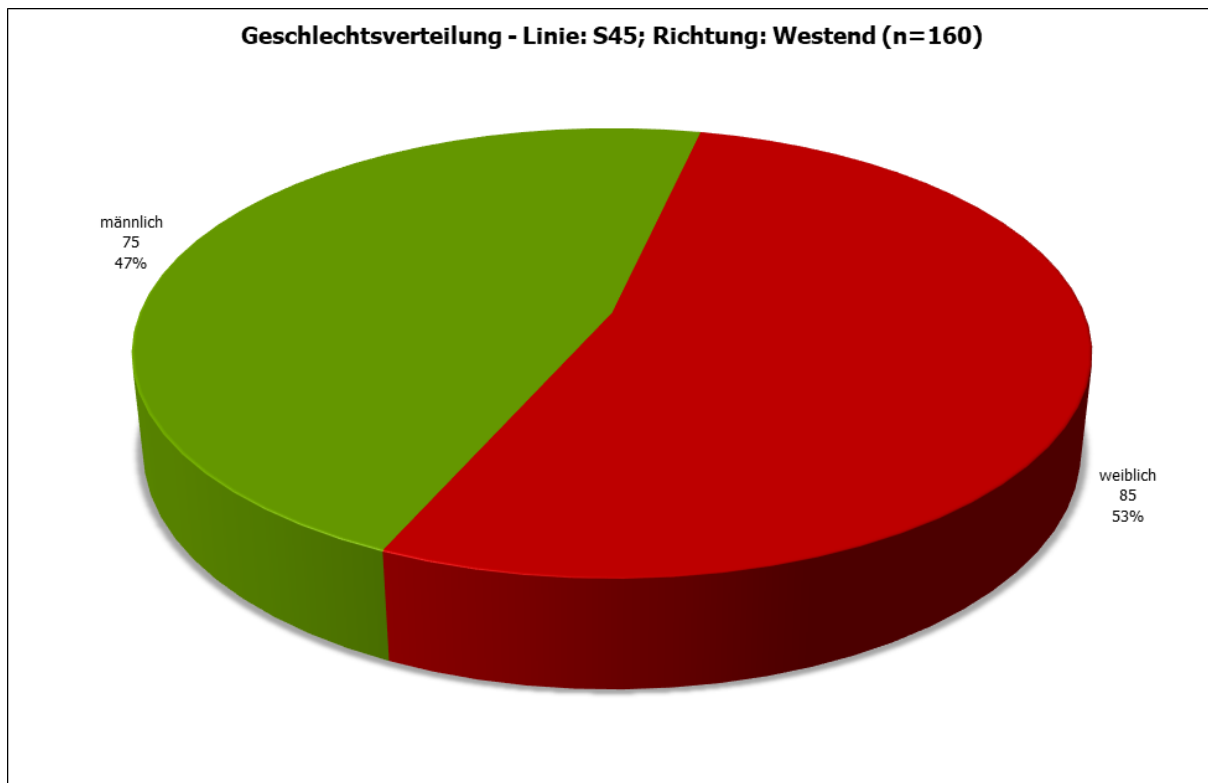


Abbildung 56: S Waßmannsdorf - Geschlechtsverteilung - Linie: S45; Richtung: Westend (n=160)

1.1.4 S Waßmannsdorf; Linie: S9; Richtung: Flughafen BER - Terminal 1-2

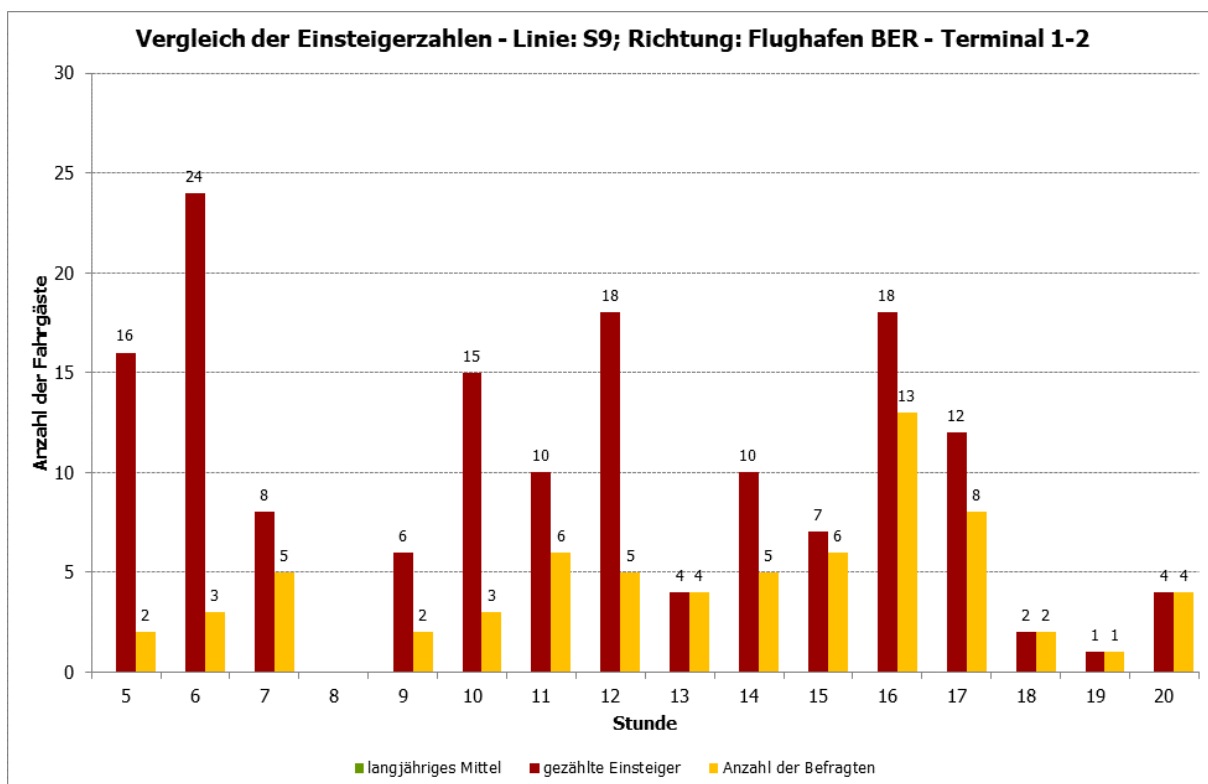


Abbildung 57: S Waßmannsdorf - Vergleich der Einsteigerzahlen - Linie: S9; Richtung: Flughafen BER - Terminal 1-2

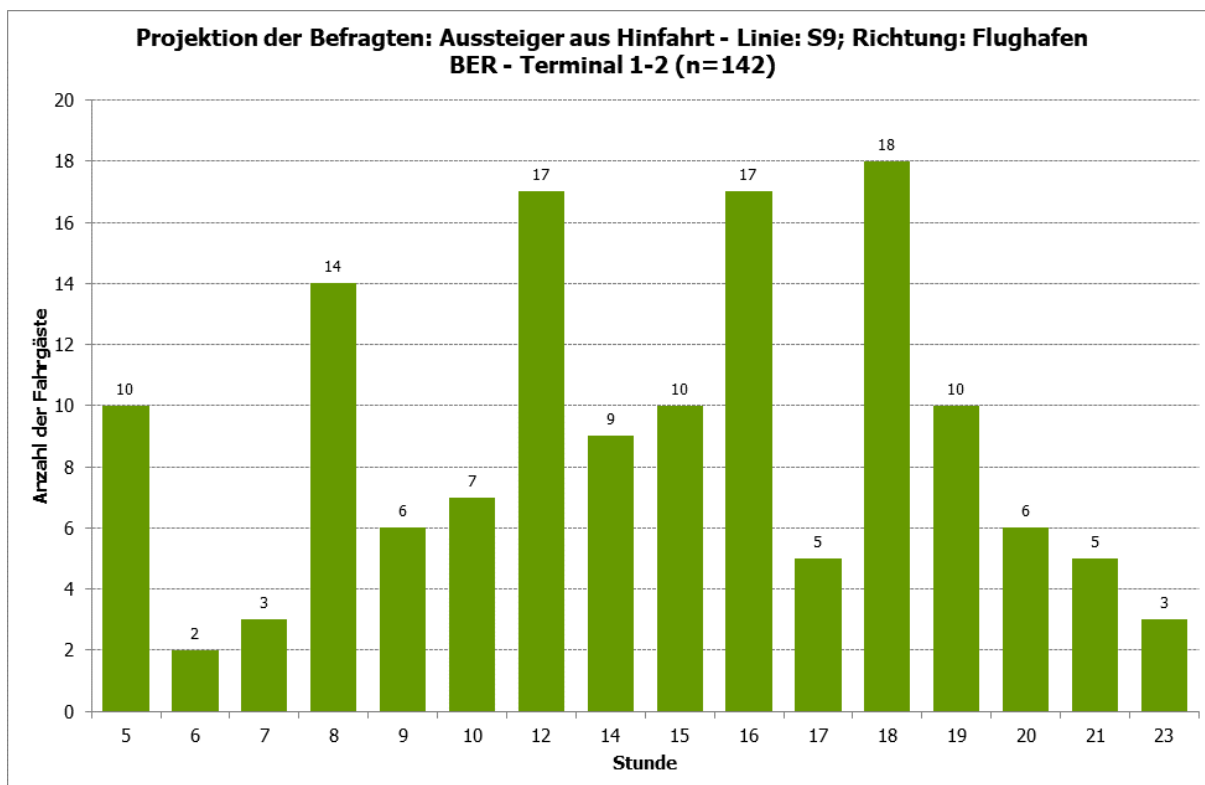


Abbildung 58: S Waßmannsdorf - Projektion der Befragten: Aussteiger aus Hinfahrt - Linie: S9; Richtung: Flughafen BER - Terminal 1-2 (n=142)

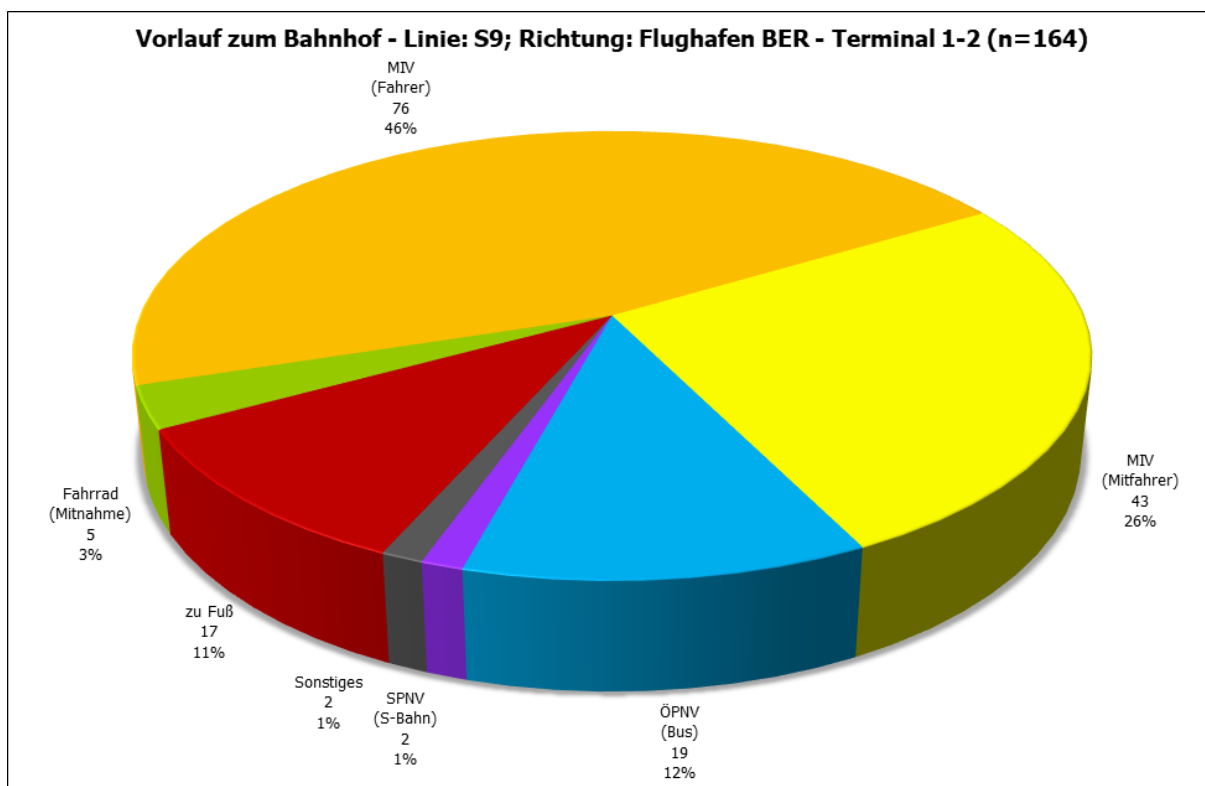


Abbildung 59: S Waßmannsdorf - Vorlauf zum Bahnhof - Linie: S9; Richtung: Flughafen BER - Terminal 1-2 (n=164)

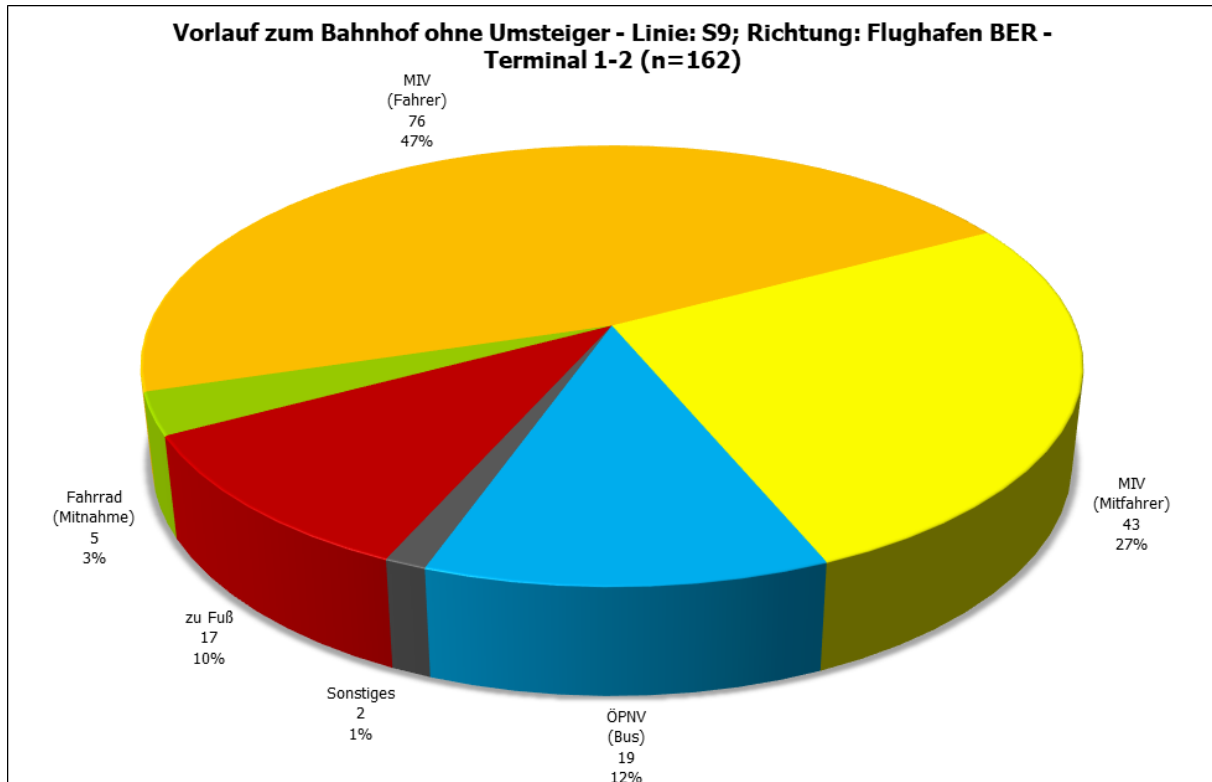


Abbildung 60: S Waßmannsdorf - Vorlauf zum Bahnhof ohne Umsteiger - Linie: S9; Richtung: Flughafen BER - Terminal 1-2 (n=162)

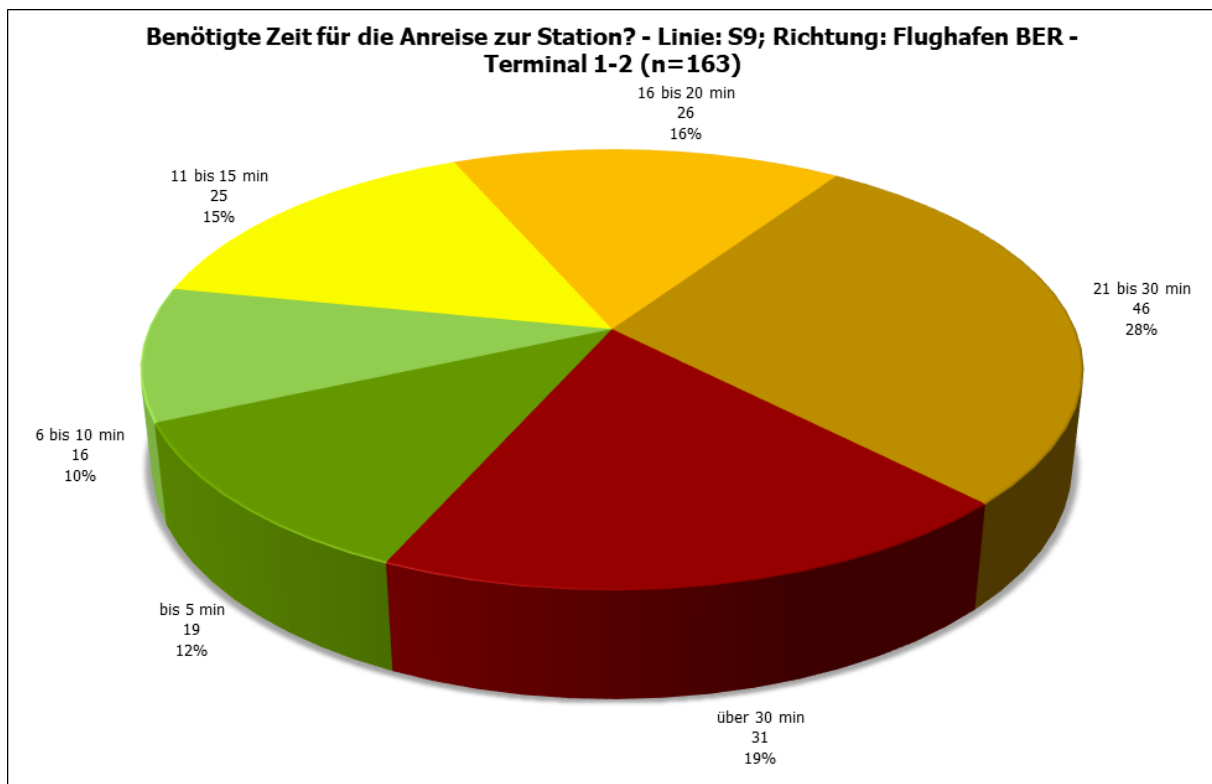


Abbildung 61: S Waßmannsdorf - Benötigte Zeit für die Anreise zur Station? - Linie: S9; Richtung: Flughafen BER - Terminal 1-2 (n=163)

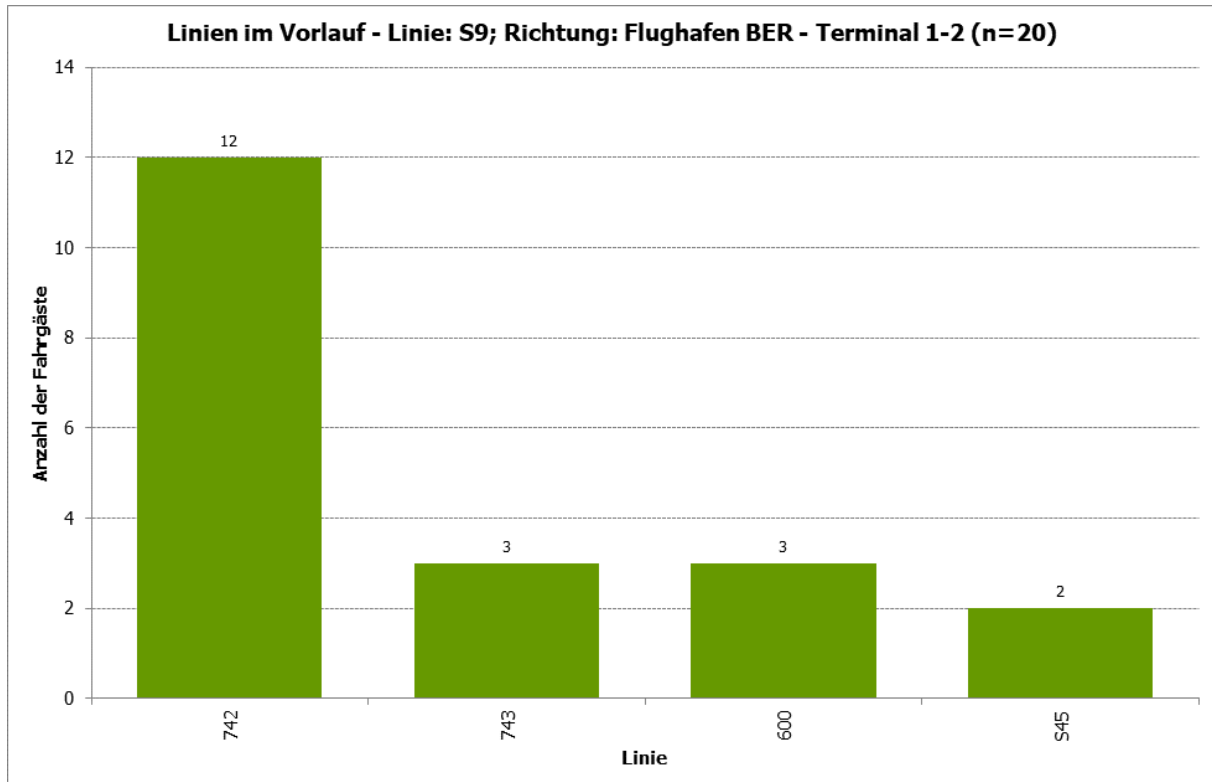


Abbildung 62: S Waßmannsdorf - Linien im Vorlauf - Linie: S9; Richtung: Flughafen BER - Terminal 1-2 (n=20)

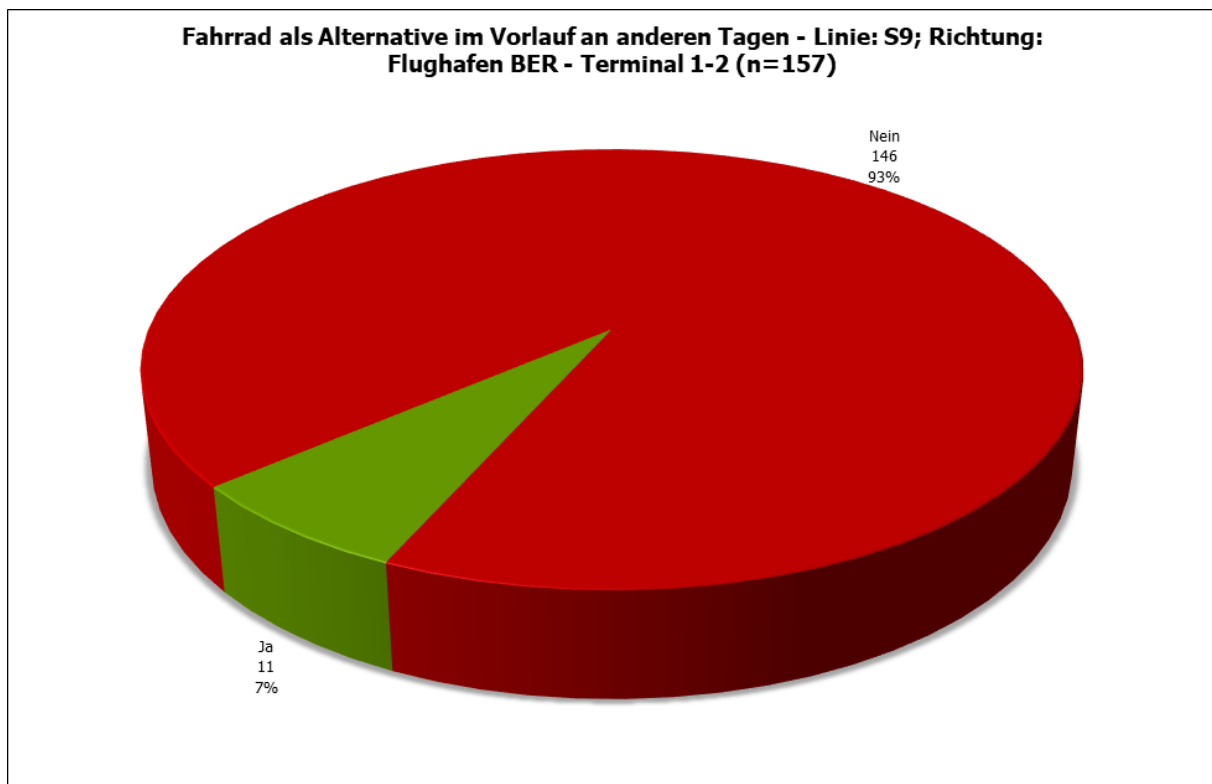


Abbildung 63: S Waßmannsdorf - Fahrrad als Alternative im Vorlauf an anderen Tagen - Linie: S9; Richtung: Flughafen BER - Terminal 1-2 (n=157)

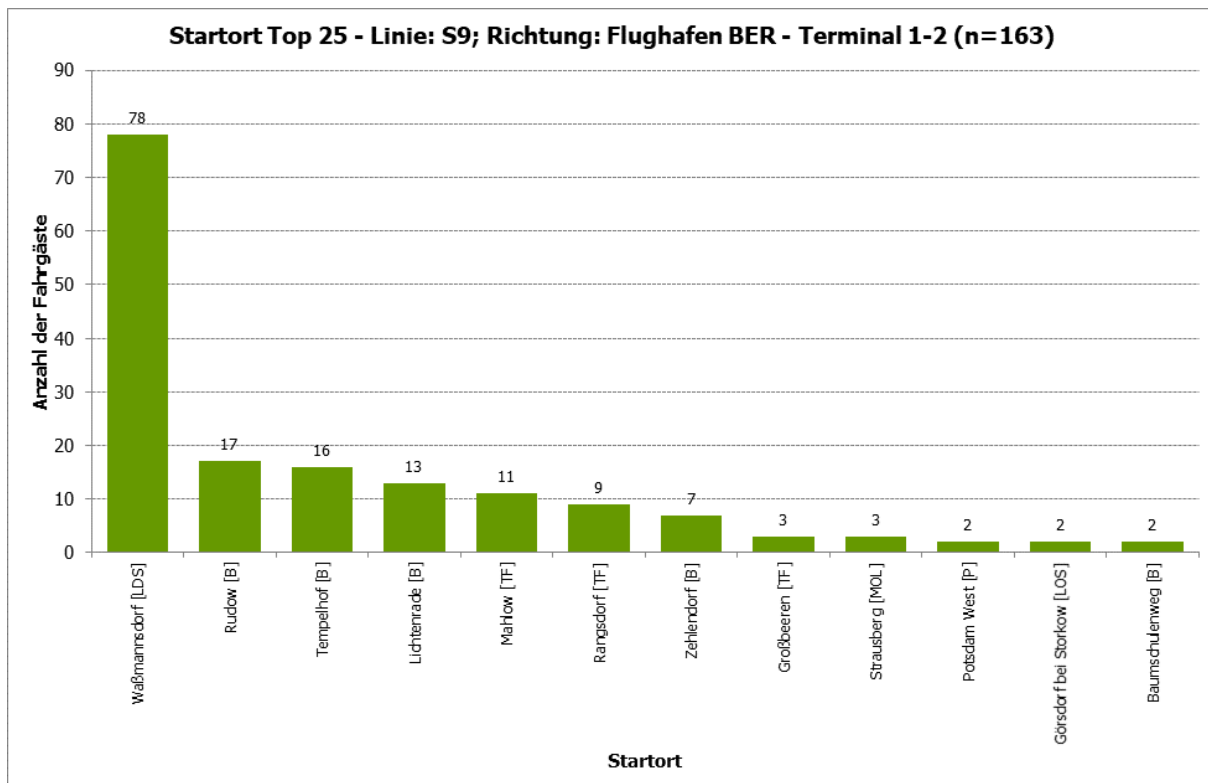


Abbildung 64: S Waßmannsdorf - Startort Top 25 - Linie: S9; Richtung: Flughafen BER - Terminal 1-2 (n=163)

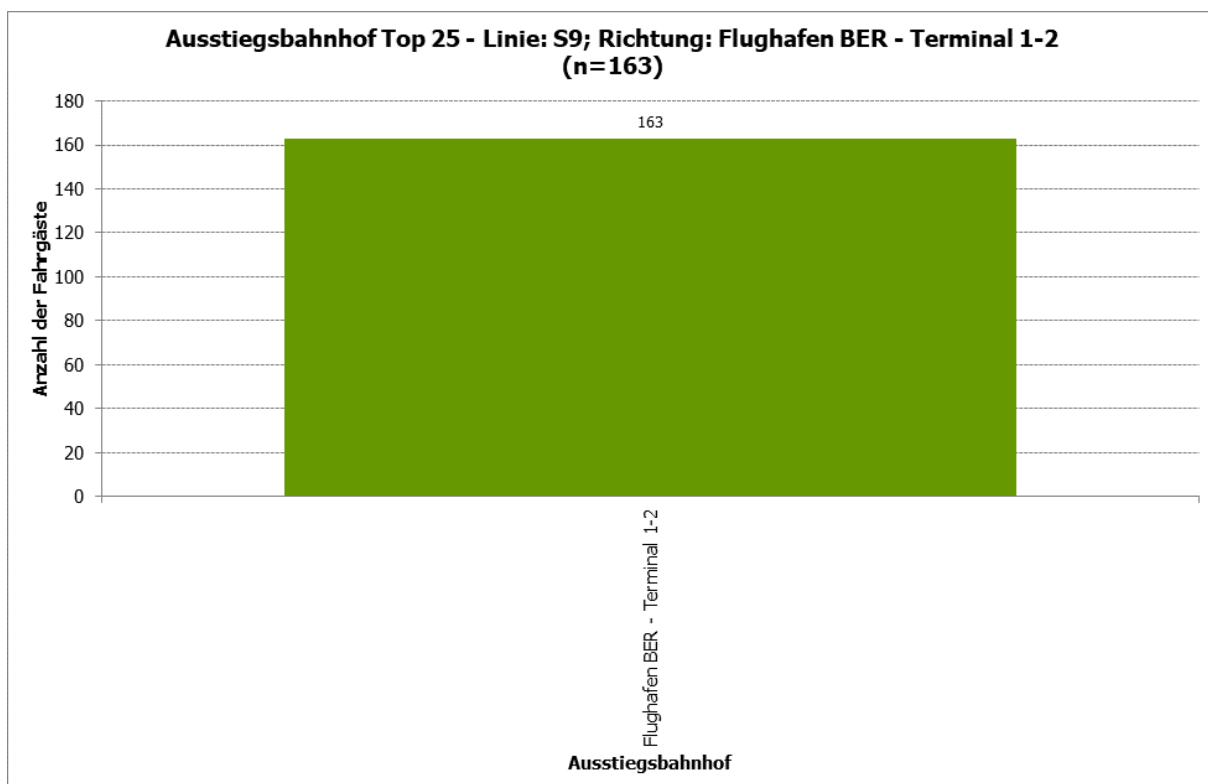


Abbildung 65: S Waßmannsdorf - Ausstiegsbahnhof Top 25 - Linie: S9; Richtung: Flughafen BER - Terminal 1-2 (n=163)

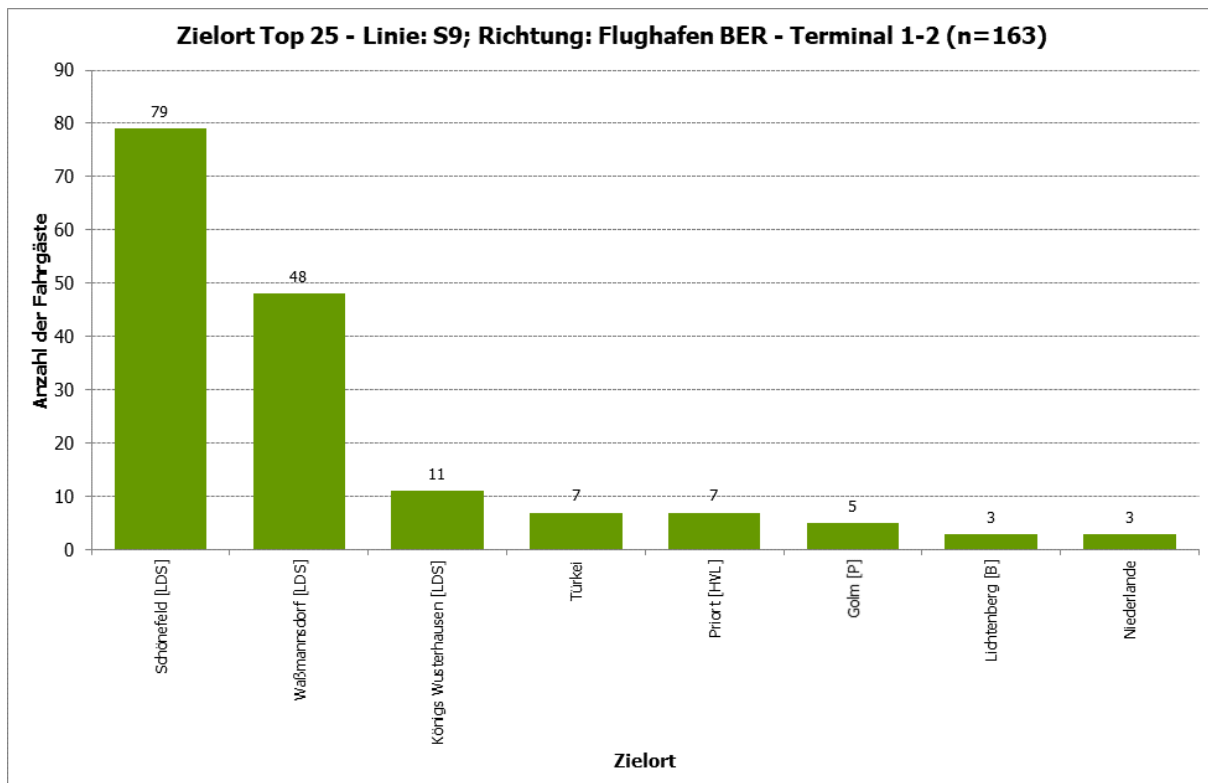


Abbildung 66: S Waßmannsdorf - Zielort Top 25 - Linie: S9; Richtung: Flughafen BER - Terminal 1-2 (n=163)

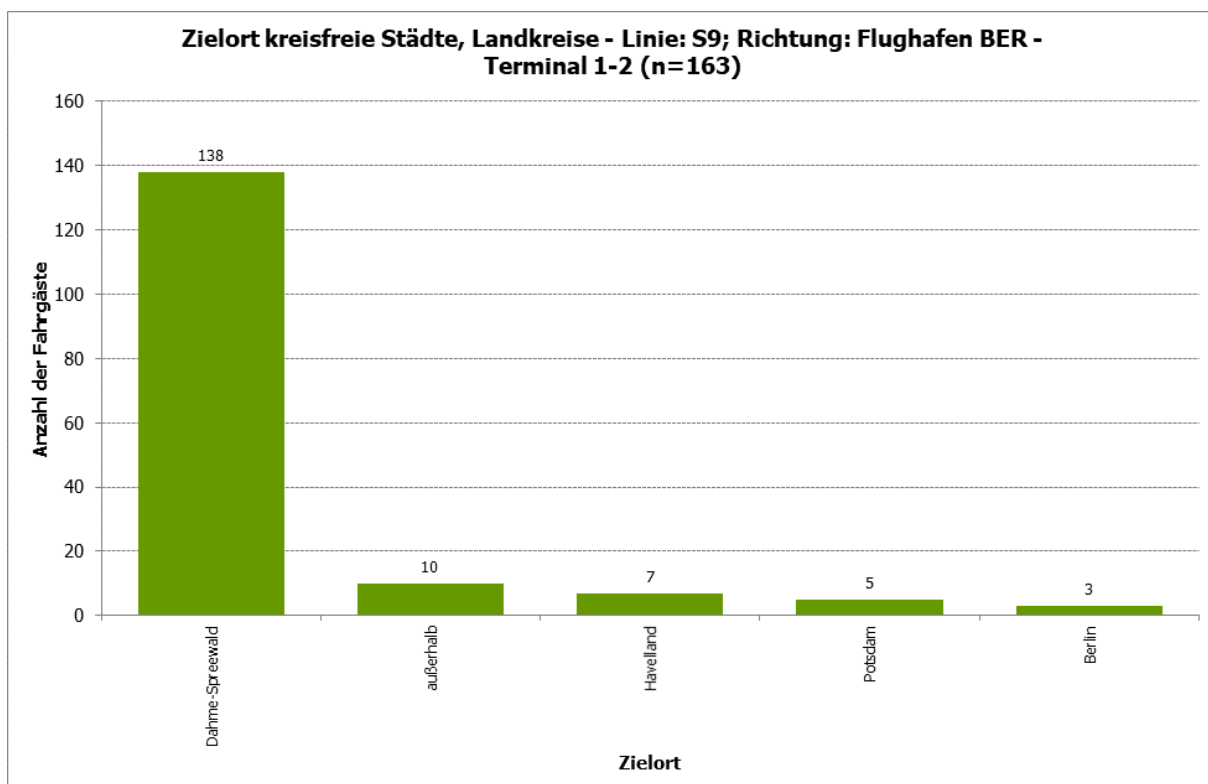


Abbildung 67: S Waßmannsdorf - Zielort kreisfreie Städte, Landkreise - Linie: S9; Richtung: Flughafen BER - Terminal 1-2 (n=163)

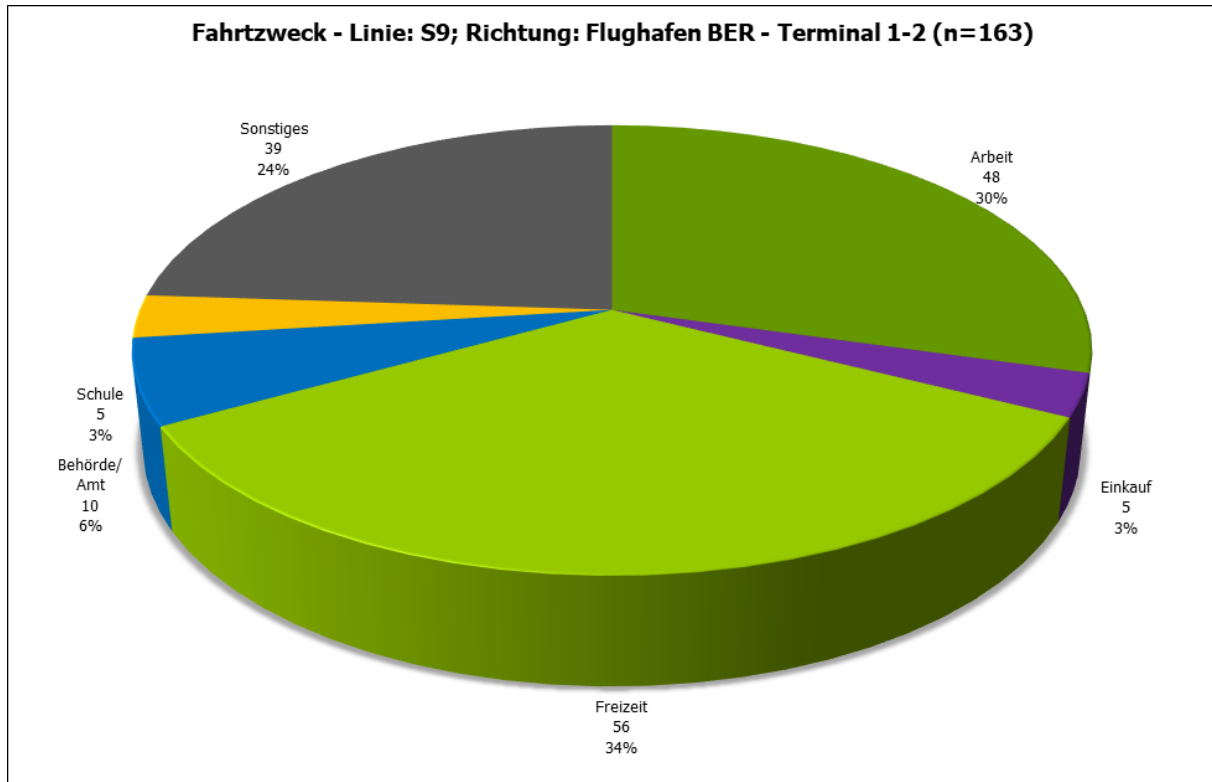


Abbildung 68: S Waßmannsdorf - Fahrtzweck - Linie: S9; Richtung: Flughafen BER - Terminal 1-2 (n=163)

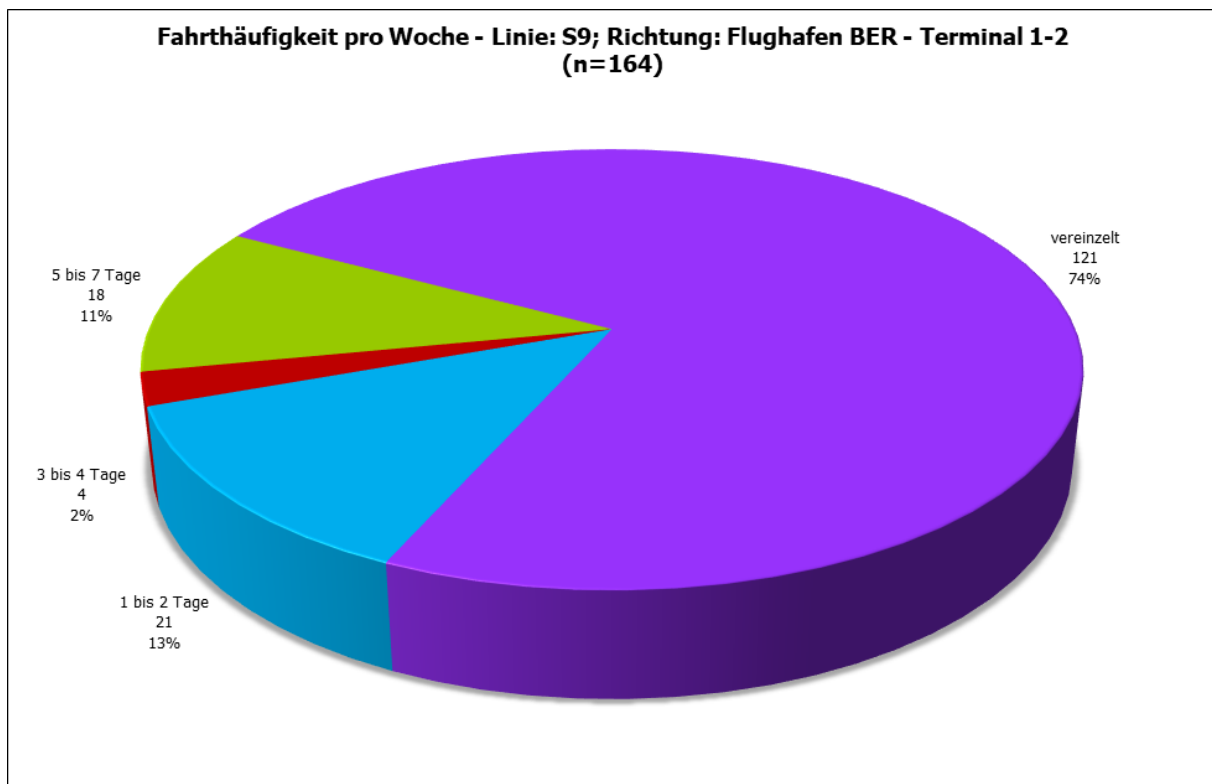


Abbildung 69: S Waßmannsdorf - Fahrthäufigkeit pro Woche - Linie: S9; Richtung: Flughafen BER - Terminal 1-2 (n=164)

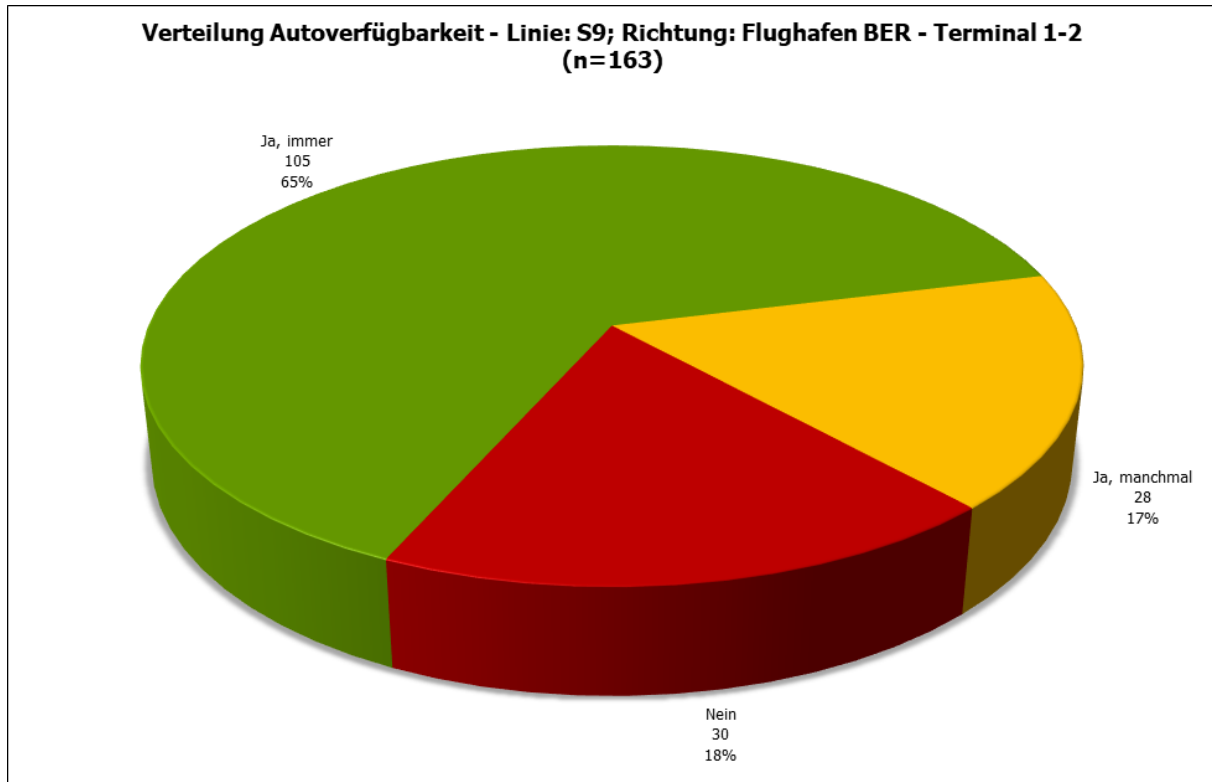


Abbildung 70: S Waßmannsdorf - Verteilung Autoverfügbarkeit - Linie: S9; Richtung: Flughafen BER - Terminal 1-2 (n=163)

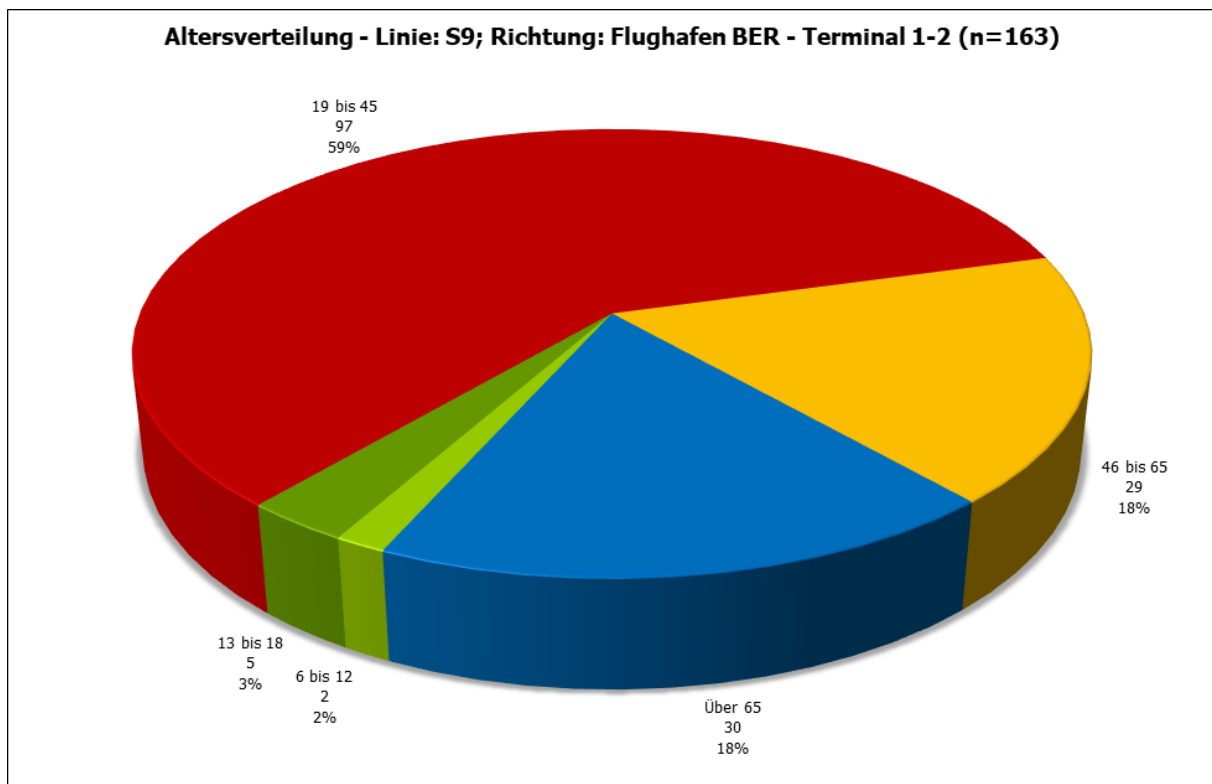


Abbildung 71: S Waßmannsdorf - Altersverteilung - Linie: S9; Richtung: Flughafen BER - Terminal 1-2 (n=163)



Abbildung 72: S Waßmannsdorf - Geschlechtsverteilung - Linie: S9; Richtung: Flughafen BER - Terminal 1-2 (n=163)

1.1.5 S Waßmannsdorf; Linie: S9; Richtung: Spandau

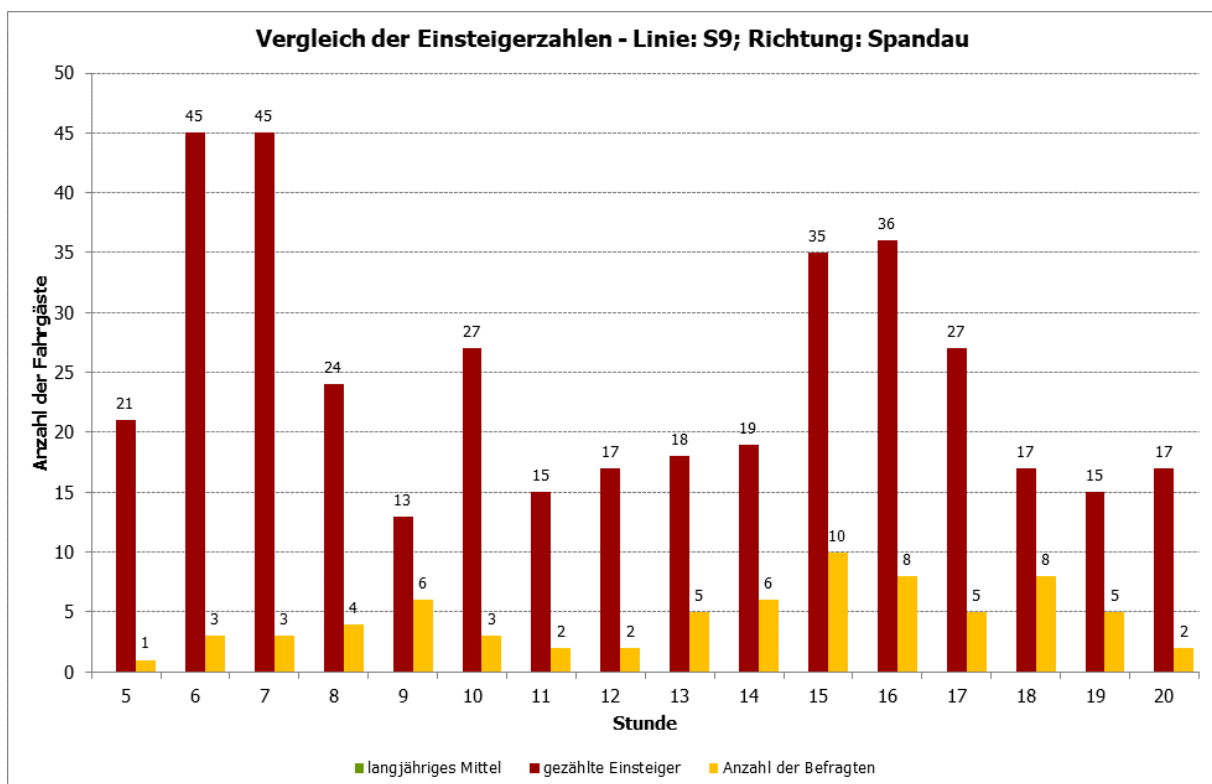


Abbildung 73: S Waßmannsdorf - Vergleich der Einsteigerzahlen - Linie: S9; Richtung: Spandau

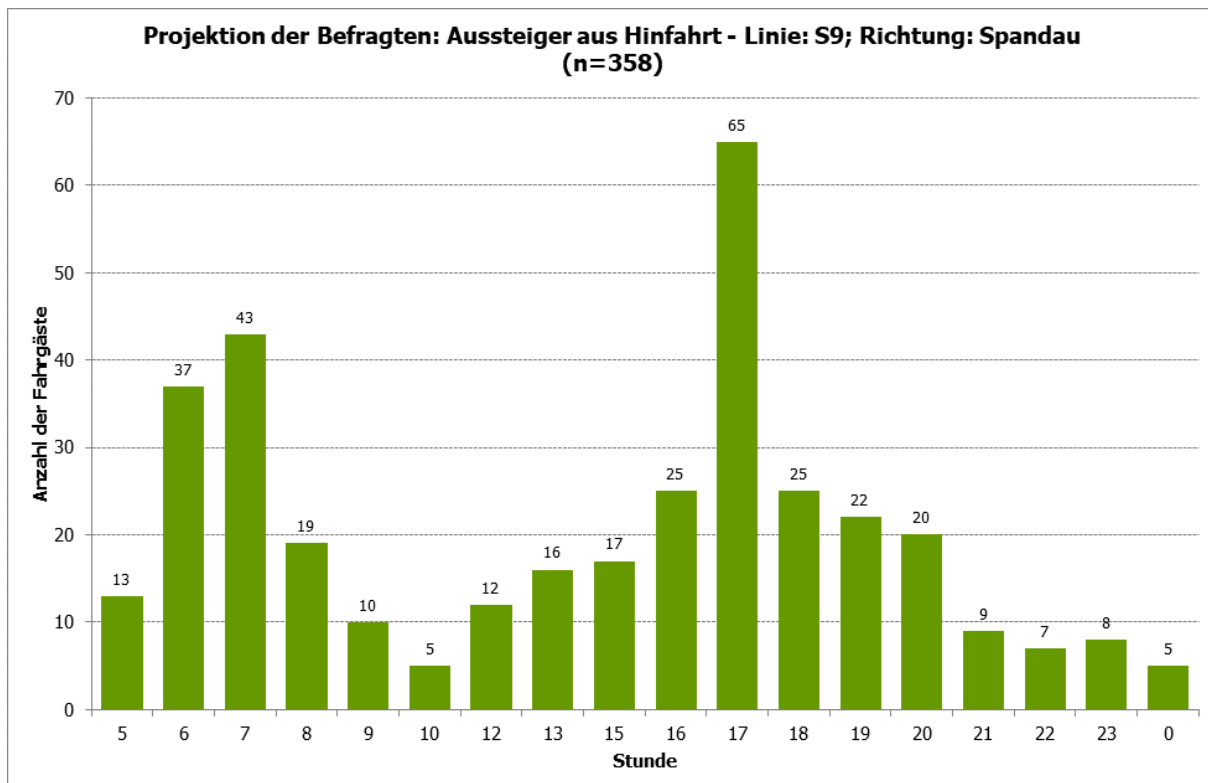


Abbildung 74: S Waßmannsdorf - Projektion der Befragten: Aussteiger aus Hinfahrt - Linie: S9; Richtung: Spandau (n=358)

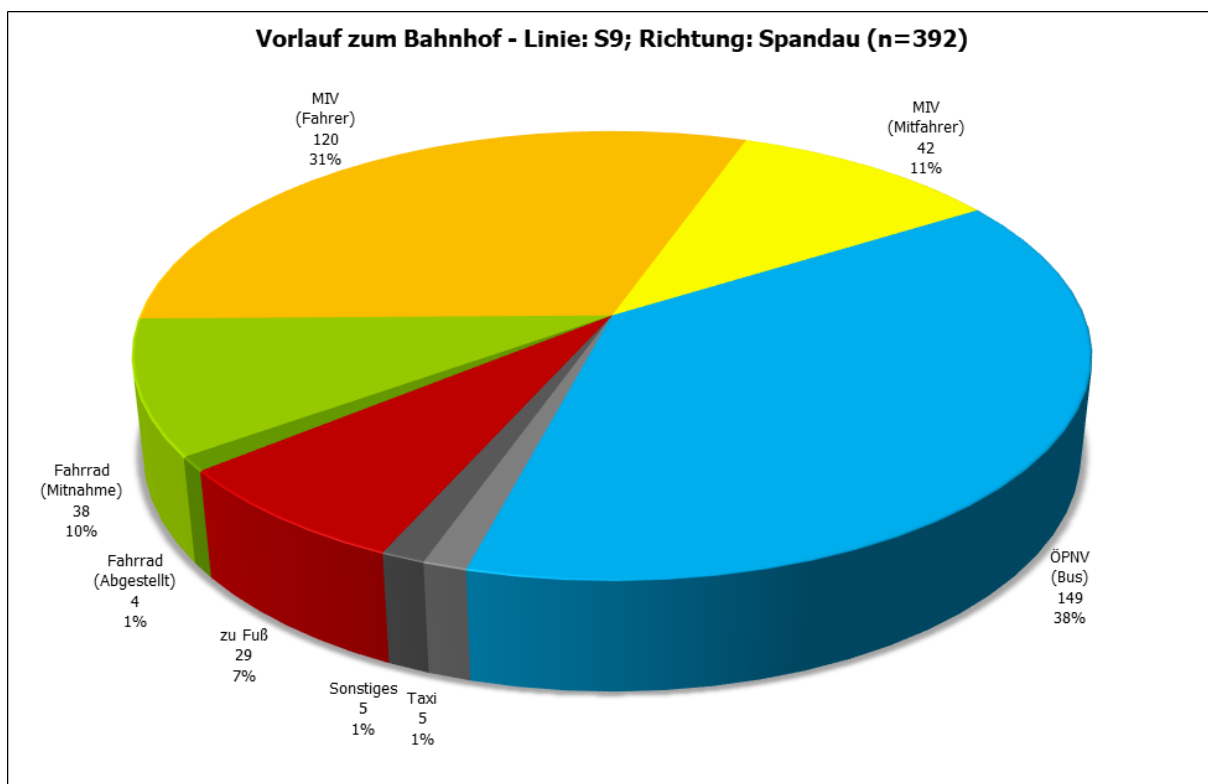


Abbildung 75: S Waßmannsdorf - Vorlauf zum Bahnhof - Linie: S9; Richtung: Spandau (n=392)

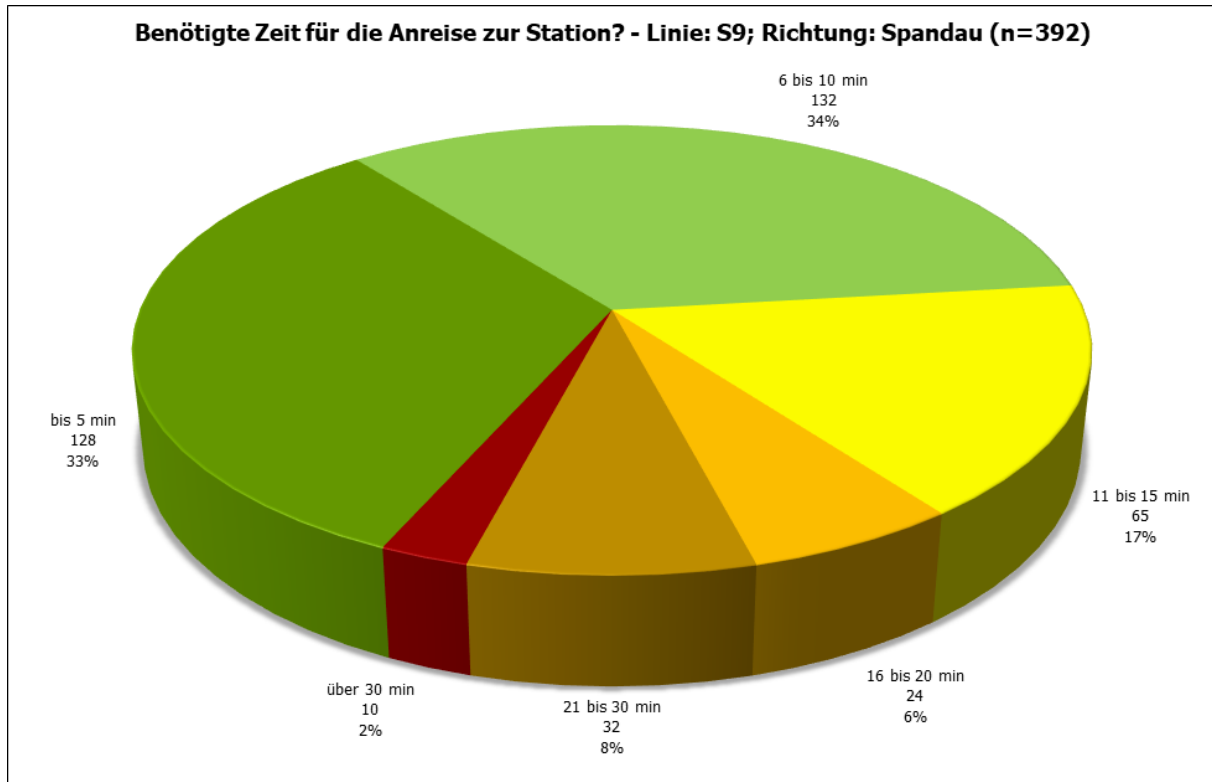


Abbildung 76: S Waßmannsdorf - Benötigte Zeit für die Anreise zur Station? - Linie: S9; Richtung: Spandau (n=392)

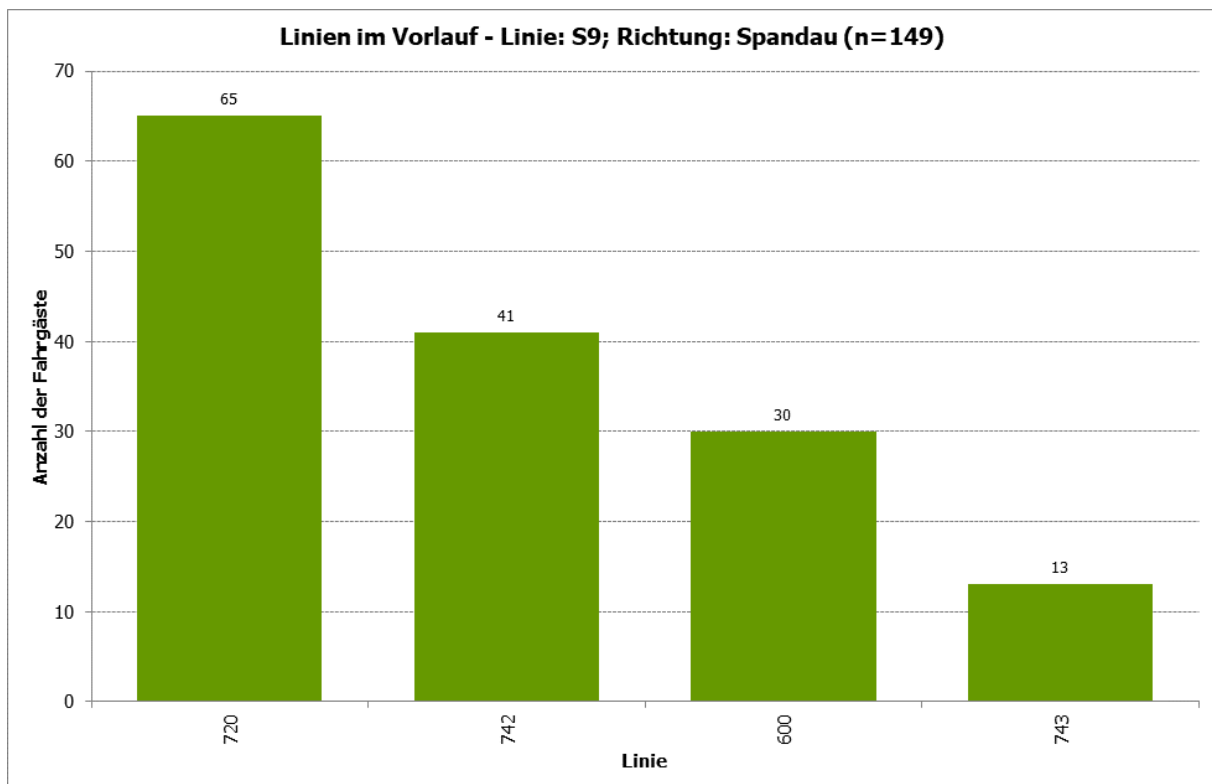


Abbildung 77: S Waßmannsdorf - Linien im Vorlauf - Linie: S9; Richtung: Spandau (n=149)

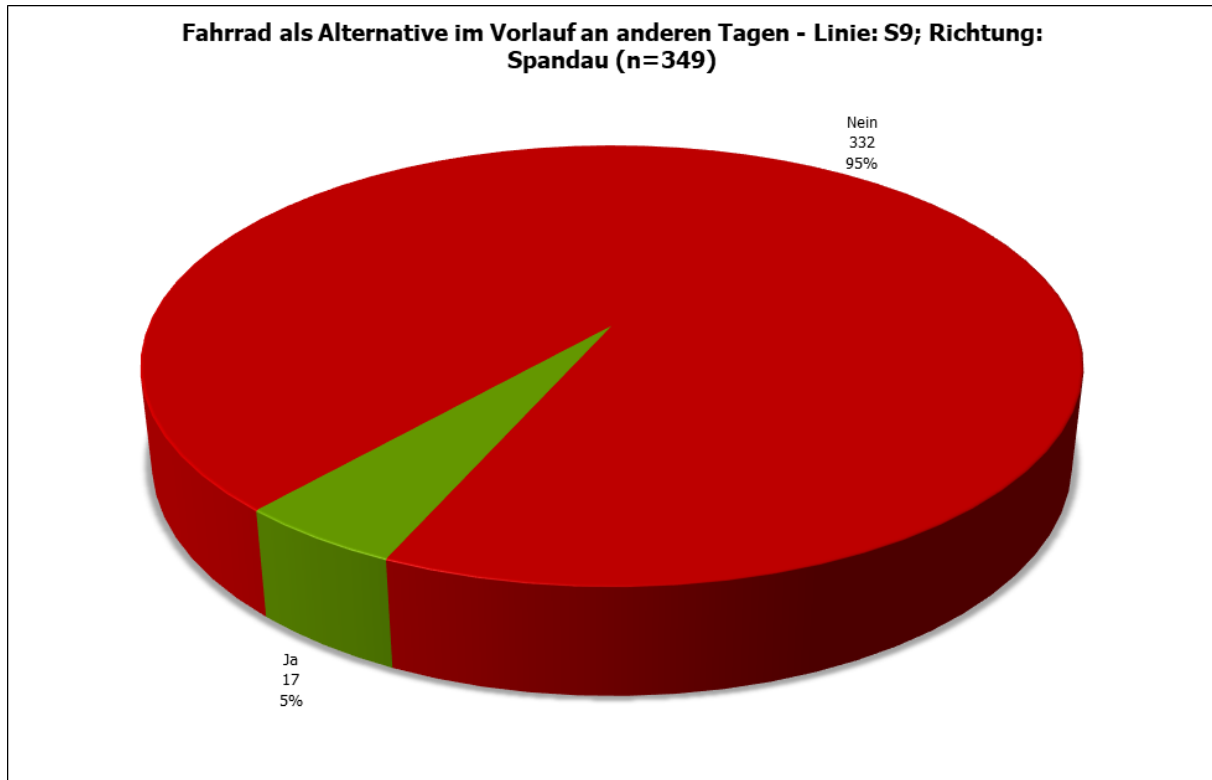


Abbildung 78: S Waßmannsdorf - Fahrrad als Alternative im Vorlauf an anderen Tagen - Linie: S9; Richtung: Spandau (n=349)

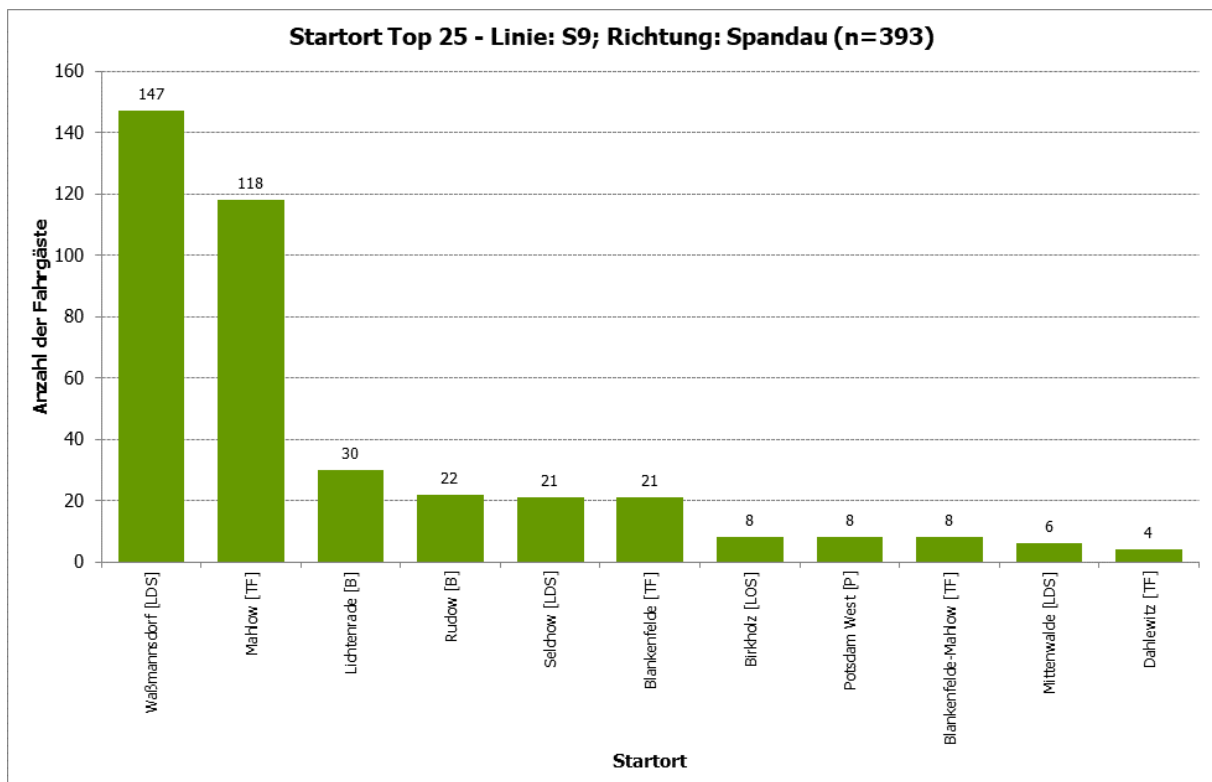


Abbildung 79: S Waßmannsdorf - Startort Top 25 - Linie: S9; Richtung: Spandau (n=393)

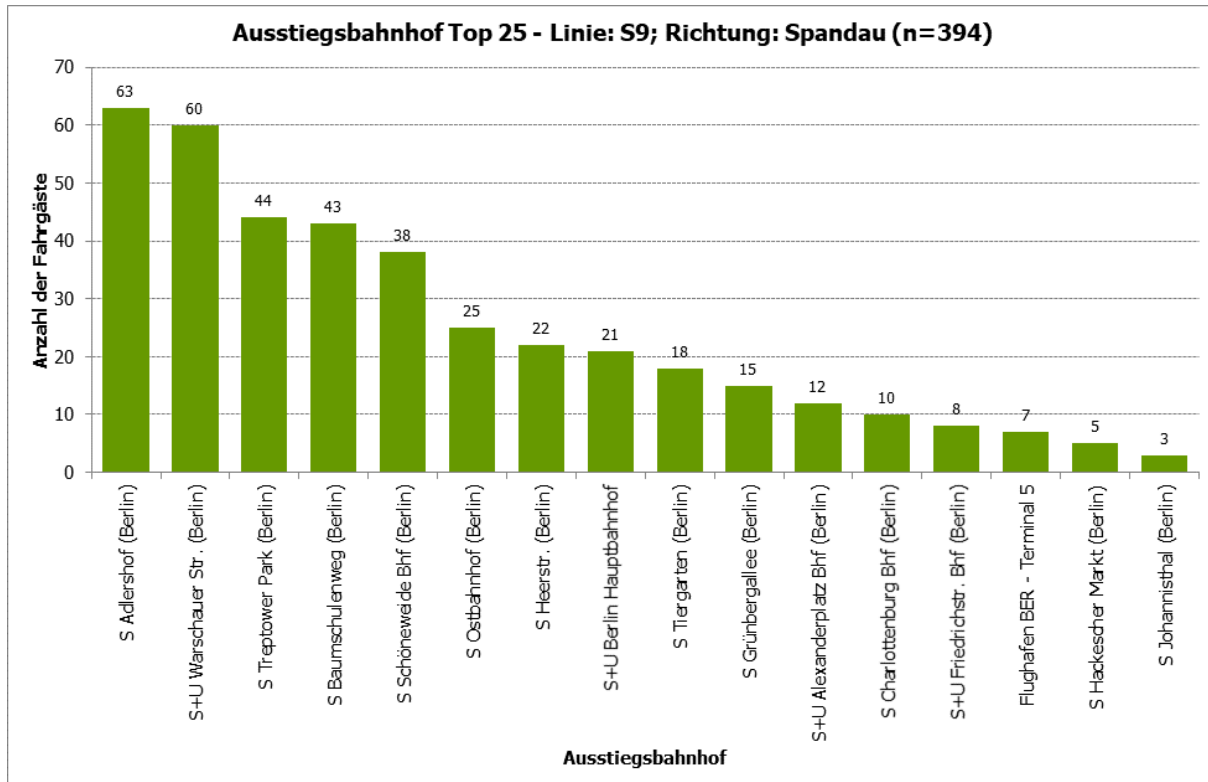


Abbildung 80: S Waßmannsdorf - Ausstiegshof Top 25 - Linie: S9; Richtung: Spandau (n=394)

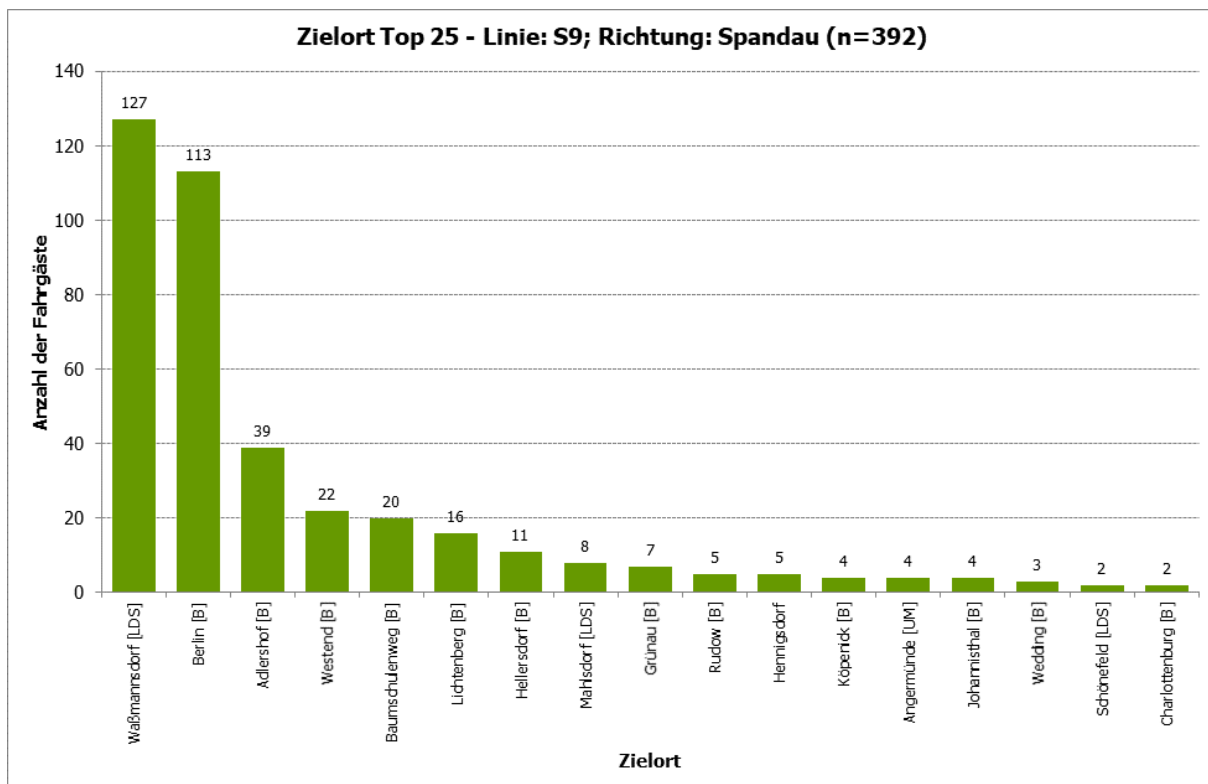


Abbildung 81: S Waßmannsdorf - Zielort Top 25 - Linie: S9; Richtung: Spandau (n=392)

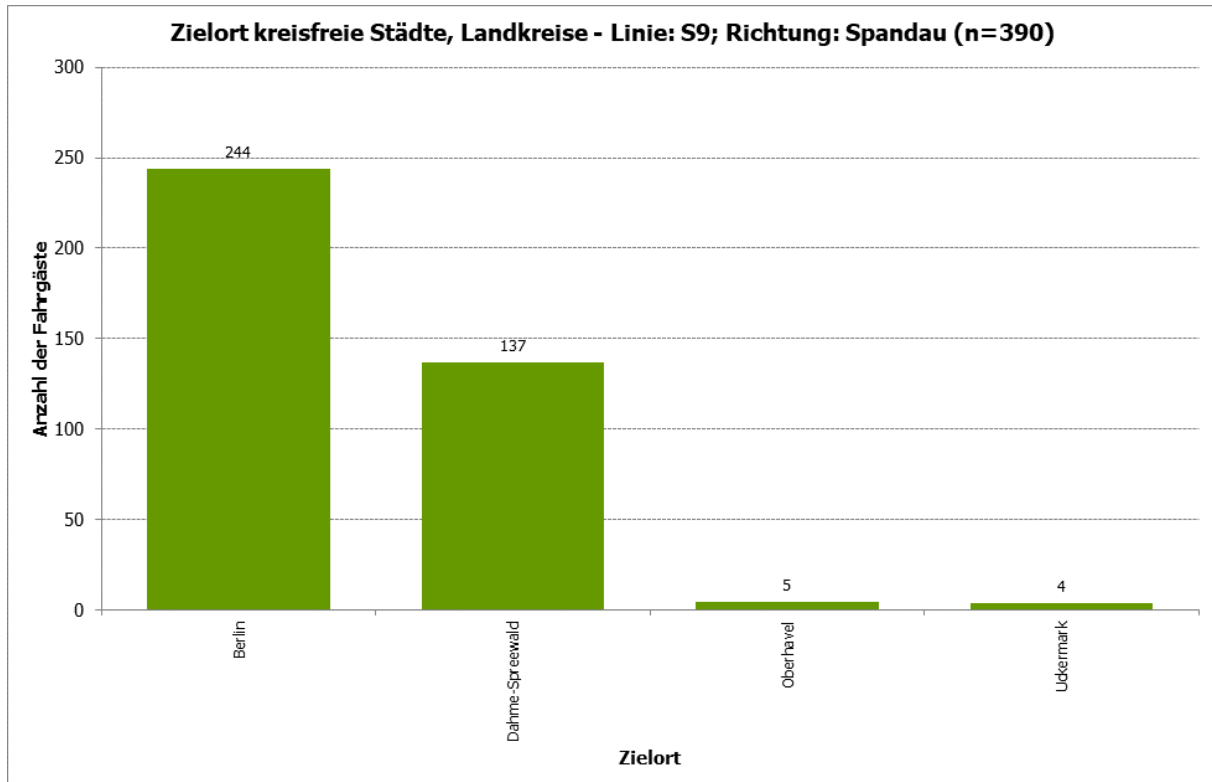


Abbildung 82: S Waßmannsdorf - Zielort kreisfreie Städte, Landkreise - Linie: S9; Richtung: Spandau (n=390)

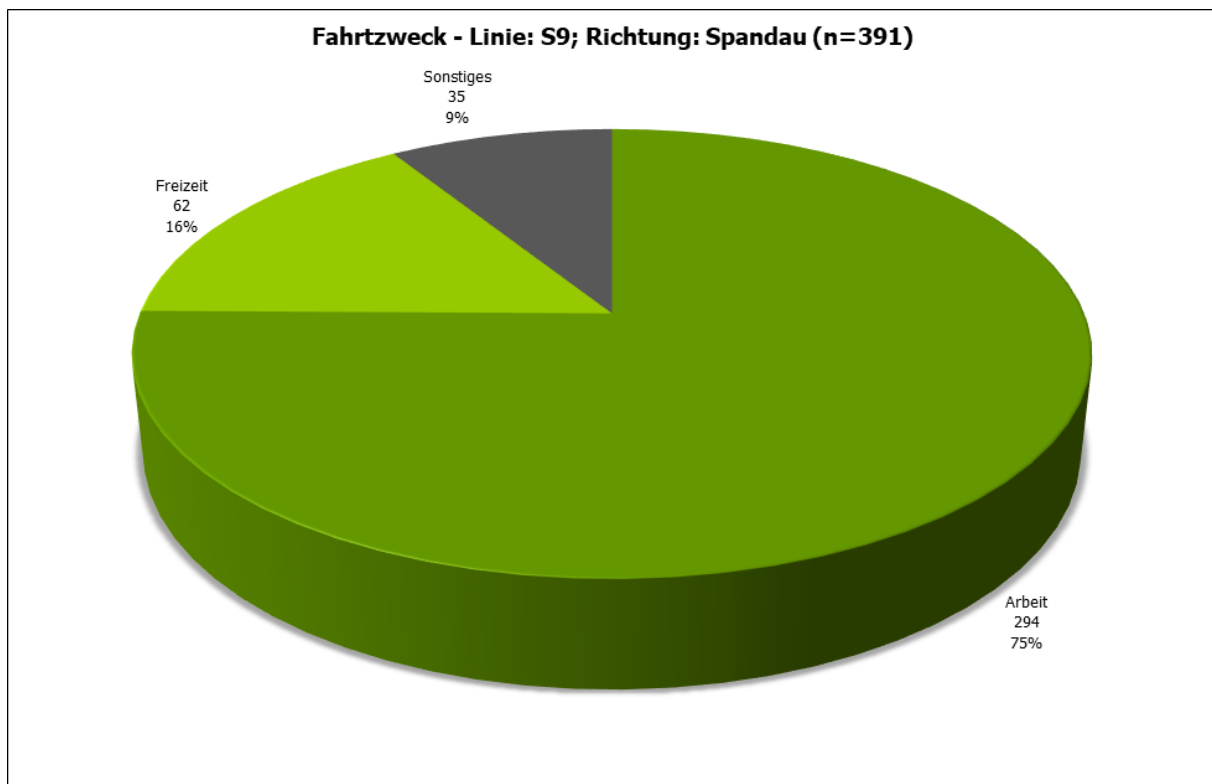


Abbildung 83: S Waßmannsdorf - Fahrtzweck - Linie: S9; Richtung: Spandau (n=391)

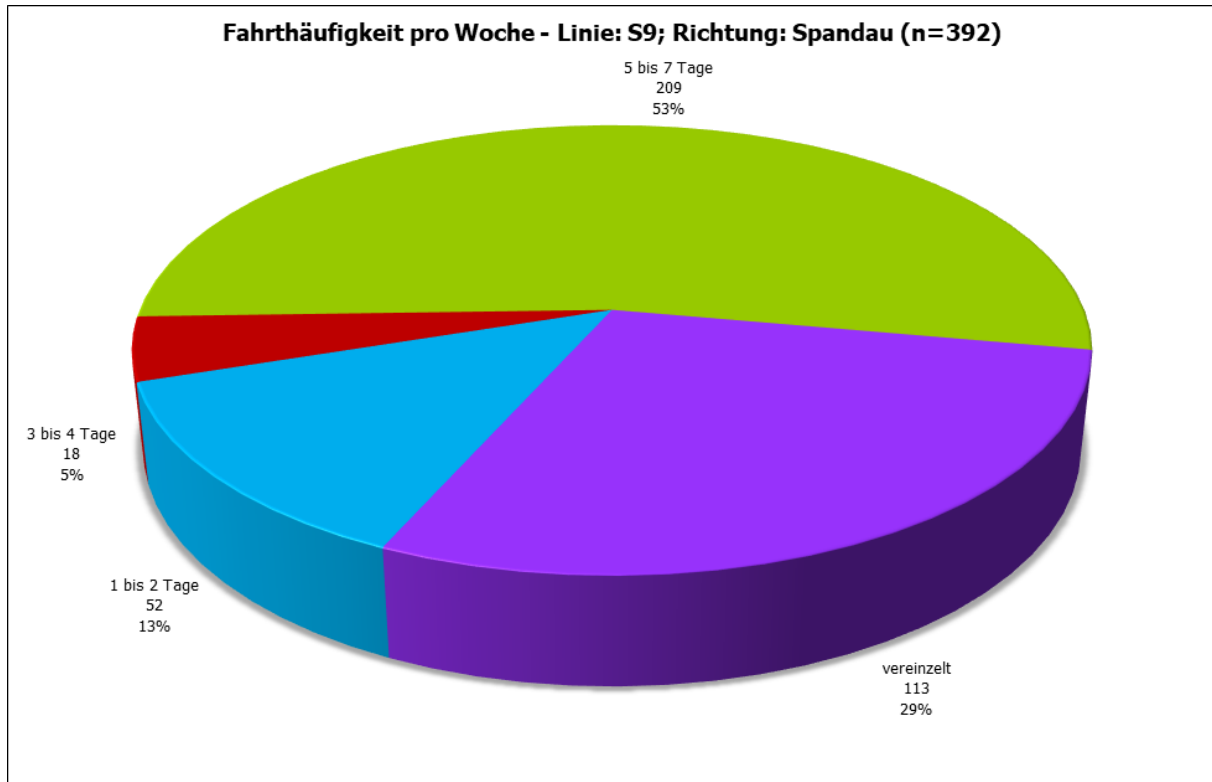


Abbildung 84: S Waßmannsdorf - Fahrthäufigkeit pro Woche - Linie: S9; Richtung: Spandau (n=392)

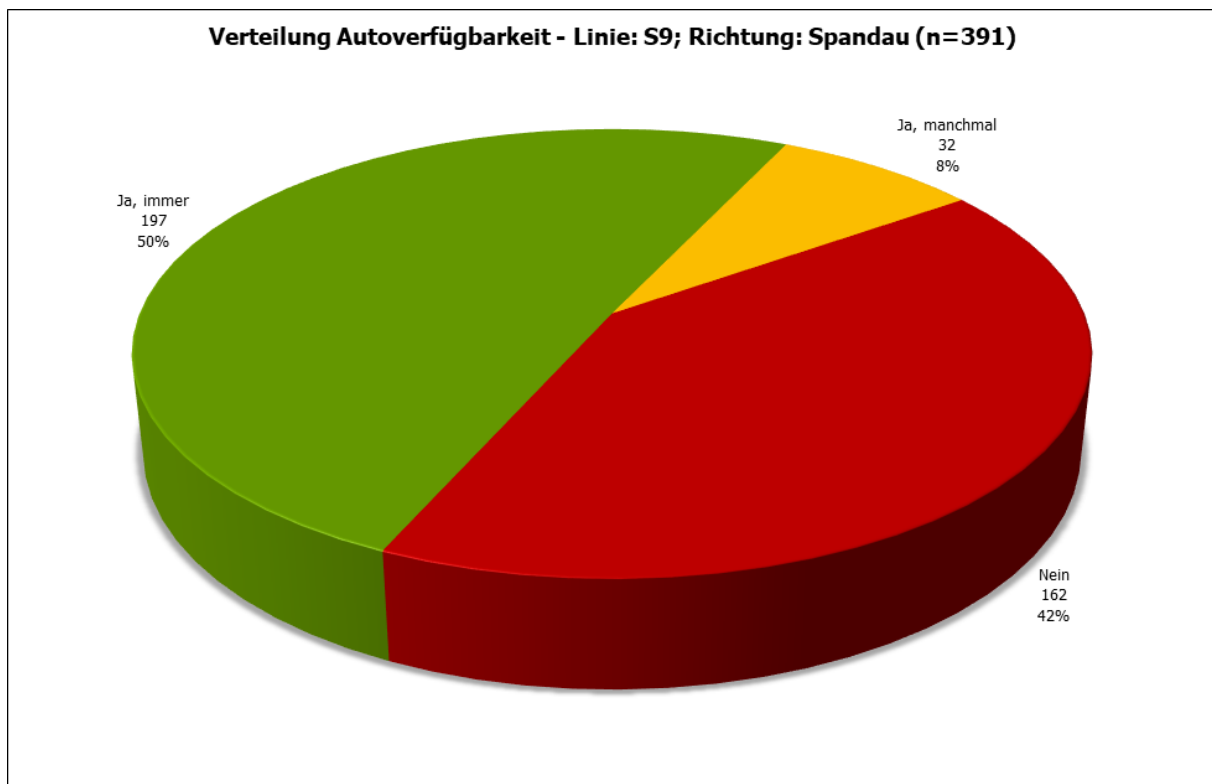


Abbildung 85: S Waßmannsdorf - Verteilung Autoverfügbarkeit - Linie: S9; Richtung: Spandau (n=391)

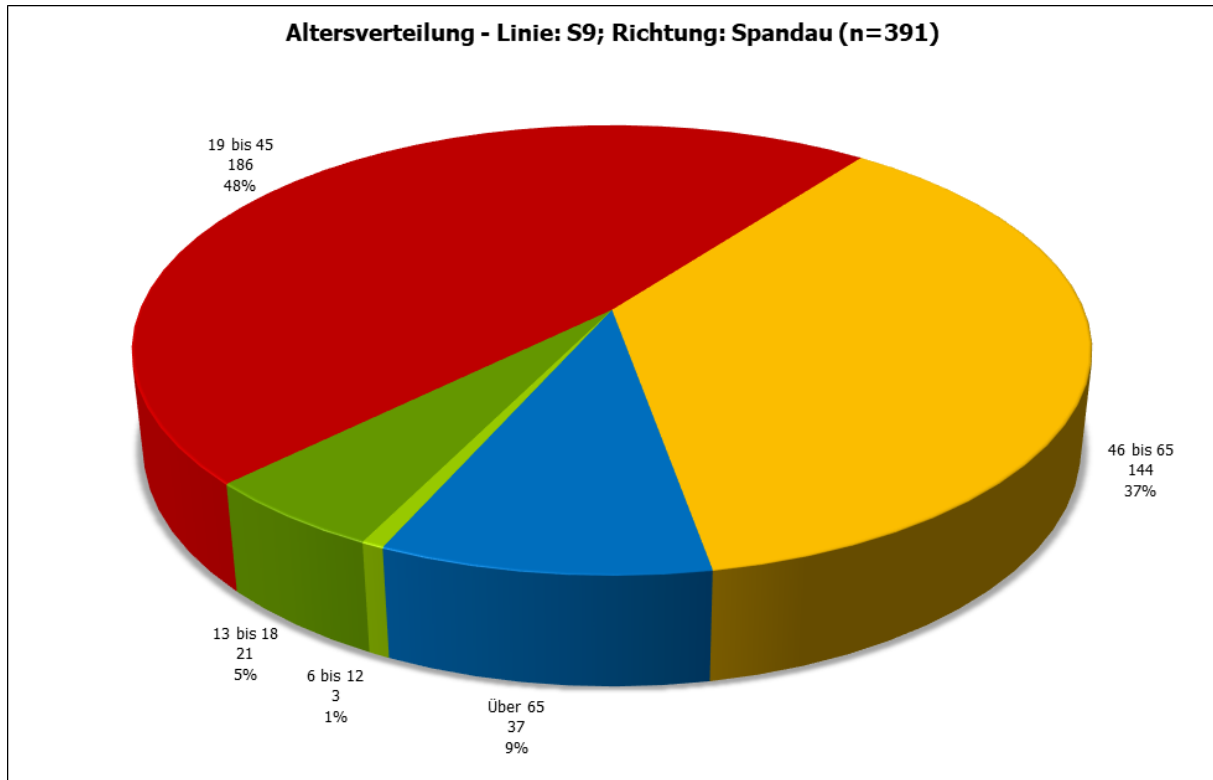


Abbildung 86: S Waßmannsdorf - Altersverteilung - Linie: S9; Richtung: Spandau (n=391)

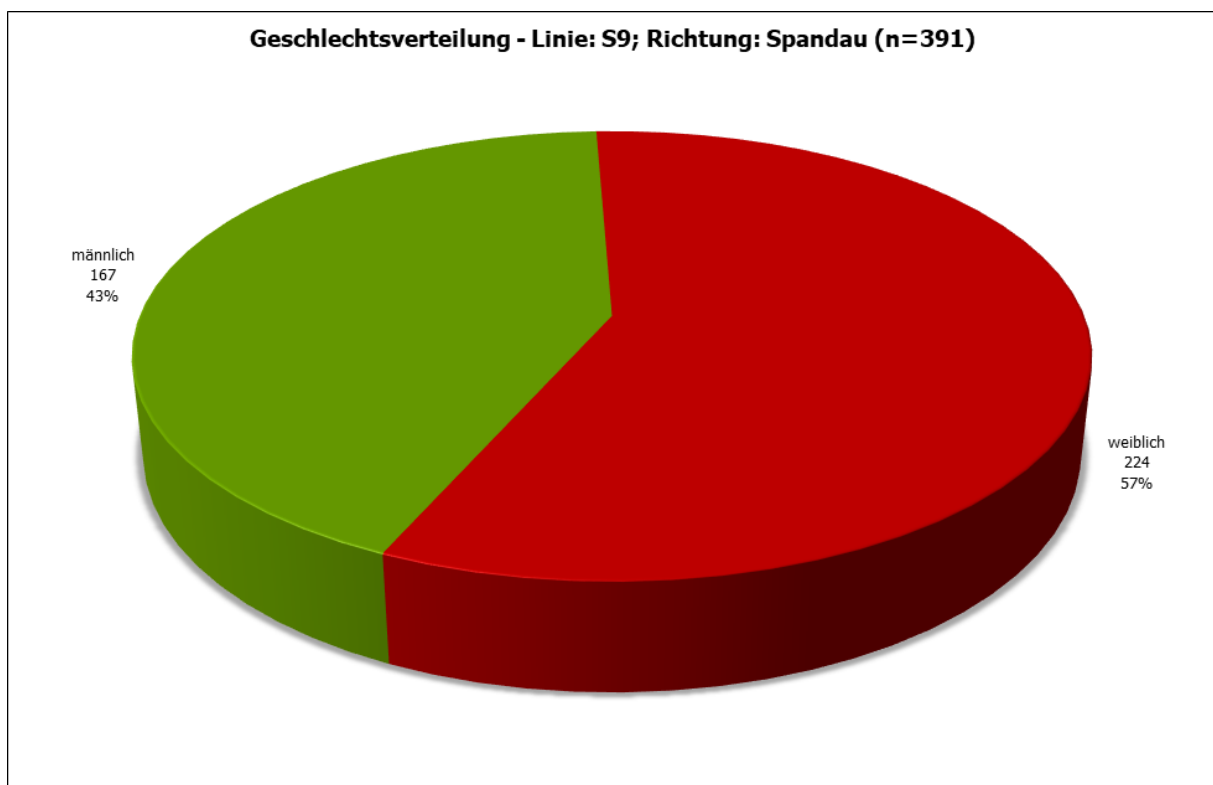


Abbildung 87: S Waßmannsdorf - Geschlechtsverteilung - Linie: S9; Richtung: Spandau (n=391)